LIETUVOS RESPUBLIKOS APLINKOS MINISTRAS

ĮSAKYMAS
DĖL VILNIAUS MIESTO SAVIVALDYBĖS NAUJOSIOS VILNIOS SENIŪNIJOJE ESANČIOS PAVIRŠINIŲ NUOTEKŲ TVARKYMO INFRASTRUKTŪROS APSAUGOS ZONŲ PLANO PATVIRTINIMO

2025 m. d. Nr.
Vilnius

Vadovaudamasis Lietuvos Respublikos specialiųjų žemės naudojimo sąlygų įstatymo 6 straipsnio 1 dalies 6 punktu, 141 straipsnio 3 dalimi, įgyvendindamas Lietuvos Respublikos Vyriausybės 2019 m. gruodžio 11 d. nutarimo Nr. 1248 „Dėl Lietuvos Respublikos specialiųjų žemės naudojimo sąlygų įstatymo įgyvendinimo“ 2.1 papunktį, vykdydamas Vandens tiekimo ir nuotekų, paviršinių nuotekų tvarkymo infrastruktūros, požeminio vandens vandenviečių, meteorologinių stebėjimo aikštelių, meteorologinių radiolokatorių, vandens matavimo stočių apsaugos zonų planų rengimo (nerengiant teritorijų planavimo dokumento ar žemės valdos projekto) ir tvirtinimo tvarkos aprašo, patvirtinto Lietuvos Respublikos aplinkos ministro 2020 m. vasario 10 d. įsakymu Nr. D1-76 „Dėl Vandens tiekimo ir nuotekų, paviršinių nuotekų tvarkymo infrastruktūros, požeminio vandens vandenviečių, meteorologinių stebėjimo aikštelių, meteorologinių radiolokatorių, vandens matavimo stočių apsaugos zonų planų rengimo (nerengiant teritorijų planavimo dokumento ar žemės valdos projekto) ir tvirtinimo tvarkos aprašo patvirtinimo“, 17 punktą ir atsižvelgdamas į uždarosios akcinės bendrovės „Grinda“ (toliau – Bendrovė) 2024 m. liepos 9 d. įgaliojimą Nr. IG-24-0068, kuriuo ji įgalioja uždarąją akcinę bendrovę „Sweco Lietuva“ atstovauti Bendrovei ir jos interesams valstybės, savivaldybės ir privačiose įmonėse, įstaigose, institucijose ir (ar) kitose struktūrose, įskaitant Lietuvos Respublikos aplinkos ministeriją, visais klausimais, susijusiais su paviršinių nuotekų tvarkymo infrastruktūros apsaugos zonų planų parengimu, suderinimu su atitinkama ministerija, tuo tikslu pateikti, gauti (atsiimti) visus reikiamus dokumentus ir (ar) informaciją, Bendrovės vardu pasirašyti pareiškimus, prašymus susipažinti su dokumentais ir atlikti visus kitus veiksmus, taip pat į 2024 m. lapkričio 7 d. prašymą tvirtinti planą ir su juo pateiktus paviršinių nuotekų tvarkymo infrastruktūros objektų teisėtumą įrodančius dokumentus ir dokumentus, įrodančius teisėtai vykdomą ūkinę ir (ar) kitokią veiklą, dėl kurios turi būti nustatytos konkrečių objektų apsaugos zonos,

t v i r t i n u Vilniaus miesto savivaldybės Naujosios Vilnios seniūnijoje esančios paviršinių nuotekų tvarkymo infrastruktūros apsaugos zonų planą (pridedama).

Aplinkos ministras Povilas Poderskis

PATVIRTINTA
Lietuvos Respublikos aplinkos ministro
20 m. d. įsakymu Nr.

Vilniaus miesto savivaldybės Naujosios Vilnios seniūnijoje esančios paviršinių nuotekų tvarkymo infrastruktūros apsaugos zonų planas

Aiškinamasis raštas

1. Informacija apie rengiamą dokumentą:

1.1. Dokumento pavadinimas: Vilniaus miesto savivaldybės Naujosios Vilnios seniūnijoje esančios paviršinių nuotekų tvarkymo infrastruktūros apsaugos zonų planas (toliau – Planas).

1.2. Plano rengėjas: UAB „Sweco Lietuva“, juridinio asmens kodas 301135783, adresas Ozo 12A-1, Vilnius (remiantis su UAB „Grinda“ 2023-10-10 pasirašyta paslaugų teikimo sutartimi Nr. 23/VP-252 / 23123 „Paviršinių nuotekų tvarkymo infrastruktūros apsaugos zonų nustatymas, planų parengimas ir įrašymas į nekilnojamojo turto kadastrą bei nekilnojamojo turto registrą ir tam reikalingų paslaugų suteikimo. Nr. 869“).

1.3. Planavimo tikslas: nustatyti Bendrovės nuosavybės teise valdomų paviršinių nuotekų tvarkymo infrastruktūros apsaugos zonas, parengti planus ir įrašyti į nekilnojamojo turto registrą (toliau – NTR) bei nekilnojamojo turto kadastrą (toliau – NTK) (nerengiant teritorijų planavimo dokumento ar žemės valdos projekto).

1.4. Planavimo uždaviniai:

1.4.1. nustatyti paviršinių nuotekų tvarkymo infrastruktūros apsaugai reikalingas teritorijas (apsaugos zonas), kuriose taikomos Įstatyme numatytos specialiosios žemės naudojimo sąlygos; remiantis Tvarkos aprašu parengti Planus ir teikti juos tvirtinimui LR Aplinkos ministerijai bei atlikti kitas reikalingas paslaugas;

1.4.2. įrašyti (įregistruoti) taikomas teritorijas į NTR ir NTK;

1.4.3. informuoti žemės sklypų savininkus ir kitus Įstatymo 11 straipsnio 2 dalyje nurodytus asmenis apie taikomas specialiąsias žemės naudojimo sąlygas.

2. Planų rengimo pagrindas ir duomenys apie nustatomas apsaugos zonas (specialiųjų žemės naudojimo sąlygų teritorijas):

2.1. Plano iniciatorius UAB „Grinda“ yra Vilniaus miesto savivaldybės teritorijos paviršinių nuotekų tvarkytoja (toliau – Bendrovė) teikianti paviršinių nuotekų infrastruktūros (toliau – Objektas) priežiūros ir plėtros paslaugas. Vadovaujantis Lietuvos Respublikos geriamojo vandens tiekimo ir nuotekų tvarkymo įstatymo Nr. X-764 10 straipsnio 4 punktu UAB „Grinda“ skirta paviršinių nuotekų tvarkytoja Vilniaus miesto savivaldybės teritorijoje 2014 m. gruodžio 10 d. Vilniaus miesto savivaldybės tarybos sprendimu Nr. 1-2177.

2.2. Bendrovė įgyvendina Lietuvos Respublikos specialiųjų žemės naudojimo sąlygų įstatymo (toliau- Įstatymas), patvirtinto 2019-12-11 LR Vyriausybės nutarimo Nr. 1248 „Dėl Lietuvos Respublikos specialiųjų žemės naudojimo sąlygų įstatymo įgyvendinimo“, Vandens tiekimo ir nuotekų, paviršinių nuotekų tvarkymo infrastruktūros, požeminio vandens vandenviečių, meteorologinių stebėjimų aikštelių, meteorologinių radiolokatorių, vandens matavimo stočių apsaugos zonų planų rengimo (nerengiant teritorijų planavimo dokumento ar žemės valdos projekto) ir tvirtinimo tvarkos aprašo, patvirtinto Lietuvos Respublikos aplinkos ministro 2020 m. vasario 10 d. įsakymu Nr. D1-76 „Vandens tiekimo ir nuotekų, paviršinių nuotekų tvarkymo infrastruktūros, požeminio vandens vandenviečių, meteorologinių stebėjimų aikštelių, meteorologinių radiolokatorių, vandens matavimo stočių apsaugos zonų planų rengimo (nerengiant teritorijų planavimo dokumento ar žemės valdos projekto) ir tvirtinimo tvarkos aprašo patvirtinimo“ (toliau – Tvarkos aprašas) bei kitų susijusių dokumentų ir teisės aktų reikalavimus.

2.3. Parengtas Planas apima Vilniaus miesto savivaldybės Naujosios Vilnios seniūnijoje esančios paviršinių nuotekų tvarkymo infrastruktūros apsaugos zonų ribas. Jis parengtas vadovaujantis Įstatymo 141 str. 3 d., kuriame teigiama, kad jei iki Įstatymo įsigaliojimo dienos ūkinei ir (ar) kitokiai veiklai, dėl kurios turėjo būti nustatytos Įstatyme nurodytos teritorijos, statybą leidžiantys dokumentai išduoti, projektai, kuriems įstatymų nustatytais atvejais tokie dokumentai neišduodami, suderinti ir ši veikla vykdoma, bet Įstatyme nurodytos teritorijos nenustatytos ir neįrašytos į NTK ir NTR, jas nustato Vyriausybė ar Vyriausybės įgaliota

institucija tvirtinamuose planuose, žemėlapiuose ir (ar) schemose, nerengiant teritorijų planavimo dokumento ar žemės valdos projekto, kai Teritorijos nustatomos tenkinant viešąjį interesą.

2.4. Apsaugos zonos nustatomos Bendrovei priklausiančiai paviršinių nuotekų tvarkymo infrastruktūrai (paviršinių nuotekų tvarkymo tinklams), įregistruotai NTR.

2.5. Paviršinių nuotekų infrastruktūros apsaugos zonų dydžiai nustatyti remianti Bendrovės pateiktų aktualių kadastrinių matavimų bylų (registruotų NTK) duomenimis, vadovaujantis Įstatymo 42 straipsniu:

2.5.1. vandens tiekimo ir nuotekų, paviršinių nuotekų tvarkymo vamzdynų, įrengiamų iki 2,5 metro gylyje, apsaugos zona – išilgai vamzdyno trasos esanti žemės juosta, kurios ribos yra po 2,5 metro į abi puses nuo vamzdyno ašies, po šia juosta esanti žemė bei vanduo virš šios juostos;

2.5.2. vandens tiekimo ir nuotekų, paviršinių nuotekų tvarkymo vamzdynų, įrengiamų didesniame kaip 2,5 metro gylyje, apsaugos zona – išilgai vamzdyno trasos esanti žemės juosta, kurios ribos yra po 5 metrus į abi puses nuo vamzdyno ašies, po šia juosta esanti žemė bei vanduo virš šios juostos;

2.5.3. magistralinių vamzdynų, kurių skersmuo yra 400 milimetrų ir didesnis, apsaugos zona –išilgai vamzdyno trasos esanti žemės juosta, kurios ribos yra po 10 metrų į abi puses nuo vamzdyno ašies, po šia juosta esanti žemė bei vanduo virš šios juostos;

2.6. Apsaugos zonos nustatomos Planu, tenkinant viešąjį interesą (nerengiant teritorijų planavimo dokumento ar žemės valdos projektų), atitinkamai vadovaujantis Įstatymo 7 str. 3 d. plane pažymėtoms apsaugos zonų teritorijoms žemės savininko, valstybinės ar savivaldybės žemės patikėtinio sutikimas neprivalomas.

2.7. Plano, parengto pagal Įstatymo 141 str. 3 d. bei 7 str. 3 d., sudėtį, turinį, jų rengimo, tvirtinimo ir viešinimo tvarką nustato 2020-02-10 Lietuvos Respublikos aplinkos ministerijos tvarkos aprašas Nr. D1-76 „Dėl Vandens tiekimo ir nuotekų, paviršinių nuotekų tvarkymo infrastruktūros, požeminio vandens vandenviečių, meteorologinių stebėjimo aikštelių, meteorologinių radiolokatorių, vandens matavimo stočių apsaugos zonų planų rengimo (nerengiant teritorijų planavimo dokumento ar žemės valdos projekto) ir tvirtinimo“. Objektų ir jų apsaugos zonos Plane žymimos 0,1 m tikslumu vadovaujantis Tvarkos aprašo 6.2 papunkčiu. Pagrindui naudojami aktualūs duomenų bazės ORT10LT 2023, GRPK ir NTK (žemės sklypų ribų ir kadastrinių numerių) skaitmeniniai duomenys.

2.8. Planuojamoje teritorijoje galioja Vilniaus miesto tarybos 2014-12-03 sprendimu Nr. 1-2136 patvirtintas „Paviršinių nuotekų tvarkymo infrastruktūros plėtros specialusis planas“. Specialiojo plano grafinėje dalyje Objektams apsaugos zonos nenustatytos. Šiuo metu remiantis Vilniaus miesto savivaldybės tarybos 2021-01-27 sprendimu Nr. 1-839 „Dėl Paviršinių nuotekų tvarkymo infrastruktūros plėtros specialiojo plano keitimo“ yra rengiamas Paviršinių nuotekų tvarkymo infrastruktūros plėtros specialusis plano keitimas, kurio Planavimo darbų programoje nenumatoma nustatyti esamos infrastruktūros apsaugos zonų, reikalinga tik numatyti specialiąsias žemės naudojimo sąlygas (t.y. reglamentuoti aiškinamajame rašte, vadovaujantis galiojančiais teisės aktais).

2.9. Pagal Įstatymo 43 straipsnio 1 dalį paviršinių nuotekų tvarkymo infrastruktūros apsaugos zonose draudžiama:

2.9.1. pilti druskas (išskyrus atvejus, kai druska barstomi keliai);

2.9.2. sandėliuoti pašarus, trąšas bei chemines medžiagas, išskyrus šio straipsnio 2 dalies 8 punkte nurodytus atvejus;

2.9.3. statyti ir (ar) įrengti sąvartynus, didelių gabaritų atliekų surinkimo aikšteles;

2.9.4. pilti chemines medžiagas ir jų tirpalus, naftą ir jos produktus;

2.9.5. vykdyti grunto sprogdinimo darbus;

2.9.6. vandens telkiniuose nuleisti inkarus, plaukti su nuleistais inkarais ir kitais vandens telkinių dugną siekiančiais įrankiais. Šis reikalavimas negalioja magistralinių vamzdynų, kurių skersmuo yra 400 milimetrų ir didesnis, įgilintų ne mažiau kaip 10 metrų nuo vandens telkinio dugno, apsaugos zonose, įvertinant galimą vandens telkinio dugno išplovimą ir pasikeitimą;

2.9.7. vandens telkiniuose cheminėmis medžiagomis naikinti augaliją;

2.9.8. gadinti, užtverti ar užversti kelius, skirtus privažiuoti prie vandens tiekimo ir nuotekų, paviršinių nuotekų tvarkymo infrastruktūros.

2.10. Pagal Įstatymo 43 straipsnio 2 dalį, paviršinių nuotekų tvarkymo infrastruktūros apsaugos zonose, Lietuvos Respublikos statybos įstatyme, Lietuvos Respublikos teritorijų planavimo įstatyme ar aplinkos ministro nustatyta tvarka negavus šios infrastruktūros savininko ar valdytojo pritarimo (derinimo) projektui ar numatomai veiklai, draudžiama:

2.10.1. statyti, rekonstruoti, griauti statinius ir įrengti, išardyti įrenginius, išskyrus statinius ir įrenginius, kurių statyba (įrengimas) draudžiama pagal Įstatymo 43 straipsnio 1 dalį;

2.10.2. sodinti ir auginti želdinius (išskyrus žolinius augalus);

2.10.3. melioruoti, drėkinti ir sausinti žemę;

2.10.4. keisti žemės paviršiaus altitudes daugiau kaip 0,3 metro (kasti gruntą arba užpilti papildomą grunto sluoksnį) ar vykdyti požeminius darbus;

2.10.5. gilinti vandens telkinius, kasti bei siurbti jų dugną;

2.10.6. vykdyti tiesioginius žemės gelmių geologinius tyrimus ir kitus darbus, susijusius su gręžinių įrengimu ir grunto (išskyrus dirvą) bandinių ėmimu;

2.10.7. sandėliuoti bet kokias medžiagas, išskyrus medžiagas, skirtas vandens tiekimo ir nuotekų, paviršinių nuotekų tvarkymo infrastruktūros statybos ir remonto darbams, ir medžiagas, nurodytas Įstatymo 43 straipsnio 1 dalies 1 punkte;

2.10.8. uosto teritorijoje – sandėliuoti pašarus, trąšas ir chemines medžiagas.

3. Baigiamosios nuostatos

3.1. Dėl bet kokių priežasčių po Plano patvirtinimo pasikeitus Nekilnojamojo turto registre ir Nekilnojamojo turto kadastre įregistruotiems žemės sklypų ar į atskirus žemės sklypus nesuformuotos žemės duomenims, visais atvejais (įskaitant, bet neapsiribojant: pertvarkius teritorijas, žemės sklypų ribas, suformavus naujus žemės sklypus ar patikslinus žemės sklypų ribas) Plano sprendiniais nustatytos Vandens tiekimo ir nuotekų, paviršinių nuotekų tvarkymo infrastruktūros apsaugos zonos taikomos visoms į jas patenkančioms teritorijoms, žemės sklypams ir į atskirus žemės sklypus nesuformuotai žemei pagal patikslintus duomenis.

3.2. Pažymėtina, kad atliekant konkretaus Nekilnojamojo turto (žemės sklypo (-ų)) kadastrinius matavimus, jei jų metu nustatomos ar tikslinamos sklypo (-ų) ribos, Planu nustatytų vandens tiekimo ir nuotekų, paviršinių nuotekų tvarkymo infrastruktūros apsaugos zonų plotai, patenkantys į tokio sklypo ribas, turi būti perskaičiuoti (vadovaujantis Lietuvos Respublikos nekilnojamojo turto kadastro nuostatų, patvirtintų Lietuvos Respublikos Vyriausybės 2002 m. balandžio 15 d. nutarimu Nr. 534 „Dėl Lietuvos Respublikos nekilnojamojo turto kadastro nuostatų patvirtinimo“ (Lietuvos Respublikos Vyriausybės 2005 m. birželio 23 d. nutarimo Nr. 695 redakcija) 12 punktu, nekilnojamųjų daiktų kadastro duomenis nustato ar tikslina Lietuvos Respublikos nekilnojamojo turto kadastro įstatyme nurodyti asmenys, t. y. matininkas turintis Nacionalinės žemės tarnybos prie Aplinkos ministerijos išduotą kvalifikacinį pažymėjimą).

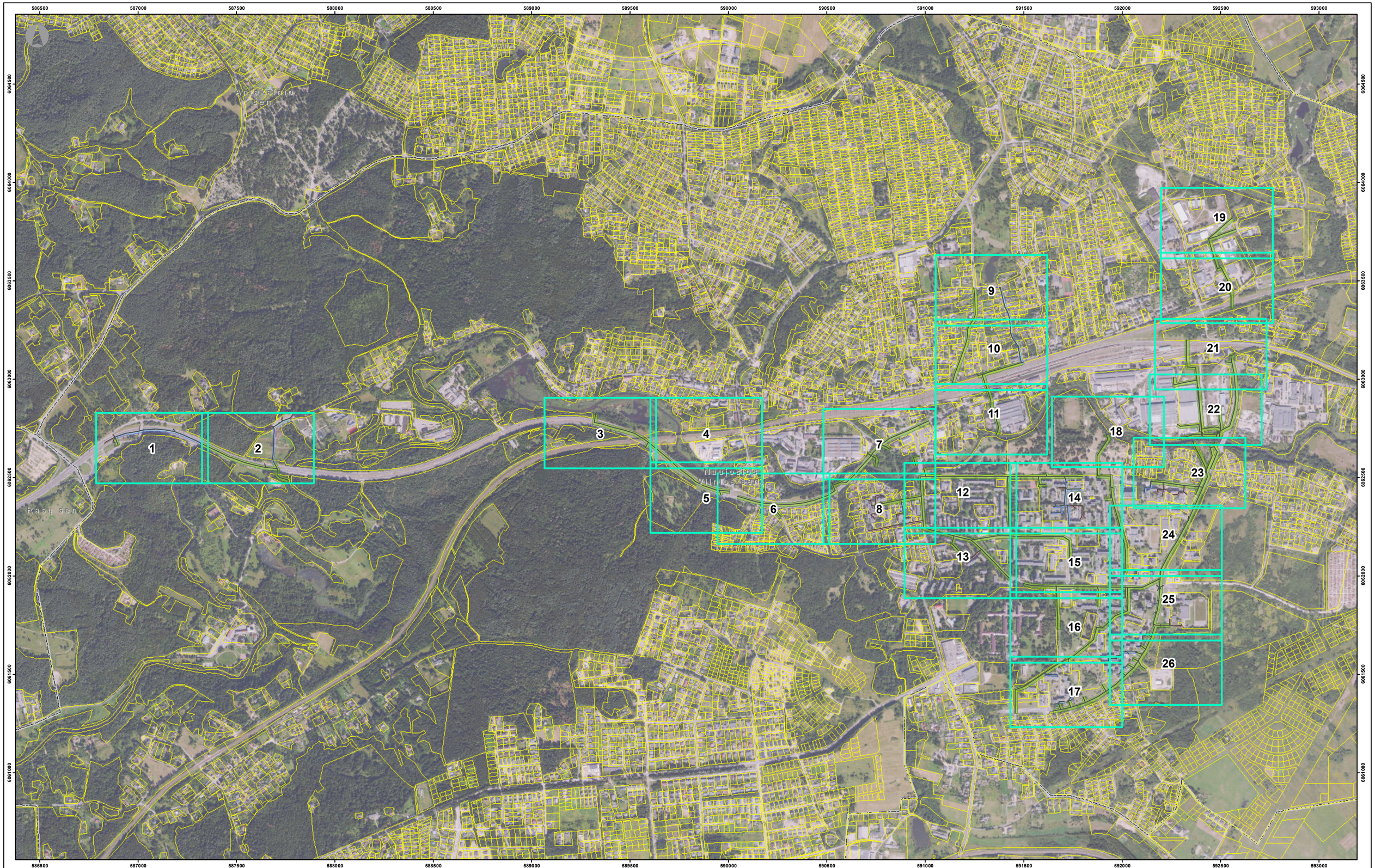

SUTARTINIAI ŽENKLAI

- Savivaldybės teritorijos riba
- Seniūnijos teritorijos riba
- Žemės sklypų ribos
- Plano suskirstymas lapais

1:12 000 — 0 — 215 — 430 — 860 m

© Nacionalinė žemės tarnyba prie Žemės ūkio ministerijos ORT10LT 2023 M 1:10 000 skaitmeninis rastrinis ortofotografinis žemėlapis
© Nacionalinė žemės tarnyba, 2017-2024;
Nekilnojamojo turto kadastro, adresų registro duomenys © VĮ "Registrų centras", 2024;
Paviršinių nuotekų tvarkymo infrastruktūros duomenys © UAB "Grinda", 2024.

Kvalifikacijos atestato Nr.	SWECO UAB „Sweco Lietuva“				VILNIAUS MIESTO SAVIVALDYBĖS NAUJOSIOS VILNIOS SENIŪNIJOJE ESANČIOS PAVIRŠINIŲ NUOTEKŲ TVARKYMO INFRASTRUKTŪROS APSAUGOS ZONŲ PLANAS	
37950	PV	K. Gražinskas		2024-08	Paviršinių nuotekų tvarkymo infrastruktūros apsaugos zonų brėžinys. Lapų išdėstymo schema M1:12000	LAIDA
20785	PDV	M. Kupetauskienė		2024-08		0
	GIS PDV	E. Micius	ind.v. 868169	2024-08		
AZP	Plano iniciatorius UAB „GRINDA“				23123-00-AZP-01-B.01	LAPAS 1 / LAPŲ 1

587000

6062500

587000

SUTARTINIAI ŽENKLAI

- Paviršinių nuotekų tinklai
- 123 Statinio (tinklo) unikalus numeris

Paviršinių nuotekų tinklų apsaugos zonos:

- Vamzdžių, kurių paklojimo gylis iki 2,5 m (apsaugos zona 2.5 m)
- Vamzdžių, kurių paklojimo gylis daugiau kaip 2,5 m (apsaugos zona 5 m)
- Vamzdžių, kurių diametras 400 mm ir didesnis (apsaugos zona 10 m)
- Savivaldybės teritorijos riba
- Seniūnijos teritorijos riba
- Žemės sklypų ribos
- 123 Žemės skypo unikalus numeris

LAPŲ SCHEMA

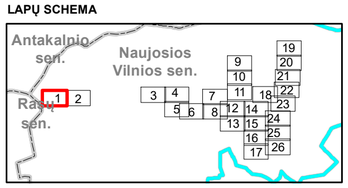

1:1 000 0 15 30 60 m

© Nacionalinė žemės tarnyba prie Žemės ūkio ministerijos ORT10LT 2023 M 1:10 000 skaitmeninis rastrinis ortofotografinis žemėlapis
© Nacionalinė žemės tarnyba, 2017-2024;
Nekilnojamojo turto kadastro, adresų registro duomenys © VĮ "Registrų centras", 2024;
Paviršinių nuotekų tvarkymo infrastruktūros duomenys © UAB "Grinda", 2024.

PASTABOS

Objektai, jų apsaugos zonos žymimos 0,1 m tikslumu

Kvalifikacijos atestato Nr.	SWECO UAB „Sweco Lietuva“				VILNIAUS MIESTO SAVIVALDYBĖS NAUJOSIOS VILNIOS SENIŪNIJOJE ESANČIOS PAVIRŠINIŲ NUOTEKŲ TVARKYMO INFRASTRUKTŪROS APSAUGOS ZONŲ PLANAS
37950	SPV	K. Gražinskas		2024-08	Paviršinių nuotekų tvarkymo infrastruktūros apsaugos zonų brėžinys. M1:1000
20785	PDV	M. Kupetauskienė		2024-08	LAIDA 0
	GIS PDV	E. Micius	ind.v. 868169	2024-08	
AZP	Plano iniciatorius UAB „GRINDA“				23123-00-AZP-01-B.02
					LAPAS 1 / LAPŲ 26

587500

4400-4940-1214

4400-4940-1214

4400-5825-1772

4400-5825-1772

4400-5825-1772

4400-5825-1772

4400-5825-1772

4400-5825-1772

4400-4319-1628

0101-0047-0444

4400-5825-1772

4400-5825-1772

4400-5825-1772

4400-5825-1772

4400-5825-1772

4400-5825-1772

4400-5825-1772

4400-5825-1772

4400-5825-1772

4400-5825-1772

4400-5407-1206

4400-5407-1206

Naujosios
Vilnios sen.

4400-4284-6117

4400-4196-9413

4400-4625-6022

4400-4625-6022

4400-4513-4910

4400-4207-0337

6062500

6062500

587500

SUTARTINIAI ŽENKLAI

Paviršinių nuotekų tinklai

123 Statinio (tinklo) unikalus numeris

Paviršinių nuotekų tinklų apsaugos zonos:

Vamzdžių, kurių paklojimo gylis iki 2,5 m (apsaugos zona 2.5 m)

Vamzdžių, kurių paklojimo gylis daugiau kaip 2,5 m (apsaugos zona 5 m)

Vamzdžių, kurių diametras 400 mm ir didesnis (apsaugos zona 10 m)

Savivaldybės teritorijos riba

Seniūnijos teritorijos riba

Žemės sklypų ribos

123 Žemės skypo unikalus numeris

LAPŲ SCHEMA

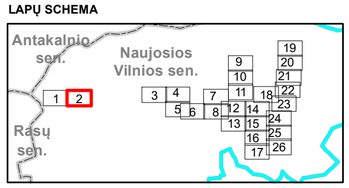

1:1 000 0 15 30 60 m

© Nacionalinė žemės tarnyba prie Žemės ūkio ministerijos ORT10LT 2023 M 1:10 000 skaitmeninis rastrinis ortofotografinis žemėlapis
© Nacionalinė žemės tarnyba, 2017-2024;
Nekilnojamojo turto kadastro, adresų registro duomenys © VĮ "Registrų centras", 2024;
Paviršinių nuotekų tvarkymo infrastruktūros duomenys © UAB "Grinda", 2024.

PASTABOS

Objektai, jų apsaugos zonos žymimos 0,1 m tikslumu

Kvalifikacijos atestato Nr.	SWECO UAB „Sweco Lietuva“				VILNIAUS MIESTO SAVIVALDYBĖS NAUJOSIOS VILNIOS SENIŪNIJOJE ESANČIOS PAVIRŠINIŲ NUOTEKŲ TVARKYMO INFRASTRUKTŪROS APSAUGOS ZONŲ PLANAS	
37950	SPV	K. Gražinskas		2024-08	Paviršinių nuotekų tvarkymo infrastruktūros apsaugos zonų brėžinys. M1:1000	LAIDA
20785	PDV	M. Kupetauskienė		2024-08		0
	GIS PDV	E. Micius	ind.v. 868169	2024-08		
AZP	Plano iniciatorius UAB „GRINDA“				23123-00-AZP-01-B.02	LAPAS 2 / LAPŲ 26

589500

4400-2877-1726
4400-2876-5262
0101-0047-0550
4400-4511-1746
4400-5407-1217
4400-5407-1217
4400-5407-1217
4400-5407-1217
4400-5407-1217
4400-5407-1217
4400-5407-1217
4400-4212-5780
Naujosios
Vilnios sen.
4400-4207-5512
4400-0650-3424
4400-1601-5516
4400-4514-0616
4400-0655-0682
4400-4414-3024

589500

SUTARTINIAI ŽENKLAI

- Paviršinių nuotekų tinklai
- 123 Statinio (tinklo) unikalus numeris

Paviršinių nuotekų tinklų apsaugos zonos:

- Vamzdžių, kurių paklojimo gylis iki 2,5 m (apsaugos zona 2,5 m)
- Vamzdžių, kurių paklojimo gylis daugiau kaip 2,5 m (apsaugos zona 5 m)
- Vamzdžių, kurių diametras 400 mm ir didesnis (apsaugos zona 10 m)
- Savivaldybės teritorijos riba
- Seniūnijos teritorijos riba
- Žemės sklypų ribos
- 123 Žemės skypo unikalus numeris

LAPŲ SCHEMA

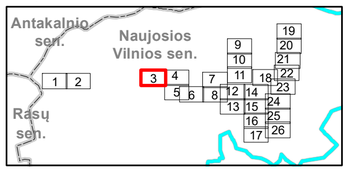

1:1 000 0 15 30 60 m

© Nacionalinė žemės tarnyba prie Žemės ūkio ministerijos ORT10LT 2023 M 1:10 000 skaitmeninis rastrinis ortofotografinis žemėlapis
© Nacionalinė žemės tarnyba, 2017-2024;
Nekilnojamojo turto kadastro, adresų registro duomenys © VĮ "Registrų centras", 2024;
Paviršinių nuotekų tvarkymo infrastruktūros duomenys © UAB "Grinda", 2024.

PASTABOS

Objektai, jų apsaugos zonos žymimos 0,1 m tikslumu

Kvalifikacijos atestato Nr.	SWECO UAB „Sweco Lietuva“				VILNIAUS MIESTO SAVIVALDYBĖS NAUJOSIOS VILNIOS SENIŪNIJOJE ESANČIOS PAVIRŠINIŲ NUOTEKŲ TVARKYMO INFRASTRUKTŪROS APSAUGOS ZONŲ PLANAS	
37950	SPV	K. Gražinskas		2024-08	Paviršinių nuotekų tvarkymo infrastruktūros apsaugos zonų brėžinys. M1:1000	LAIDA
20785	PDV	M. Kupetauskienė		2024-08		0
	GIS PDV	E. Micius	ind.v. 868169	2024-08		
AZP	Plano iniciatorius UAB „GRINDA“				23123-00-AZP-01-B.02	LAPAS 3 / LAPŲ 26

590000

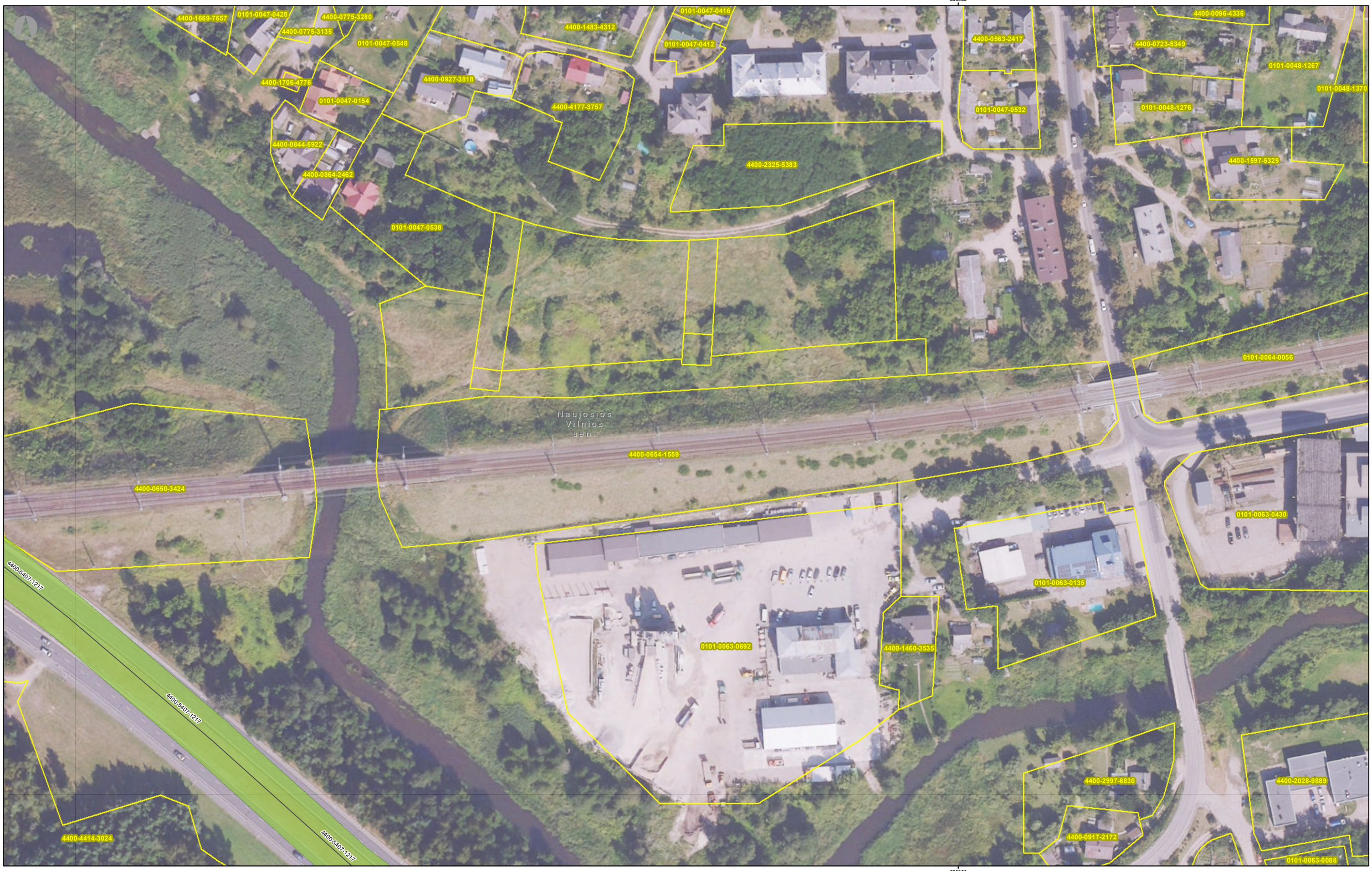

590000

SUTARTINIAI ŽENKLAI

Paviršinių nuotekų tinklai

123 Statinio (tinklo) unikalus numeris

Paviršinių nuotekų tinklų apsaugos zonos:

Vamzdžių, kurių paklojimo gylis iki 2,5 m (apsaugos zona 2.5 m)

Vamzdžių, kurių paklojimo gylis daugiau kaip 2,5 m (apsaugos zona 5 m)

Vamzdžių, kurių diametras 400 mm ir didesnis (apsaugos zona 10 m)

Savivaldybės teritorijos riba

Seniūnijos teritorijos riba

Žemės sklypų ribos

123 Žemės skypo unikalus numeris

LAPŲ SCHEMA

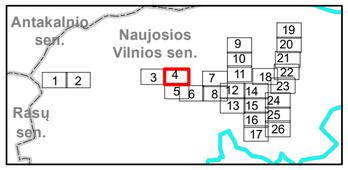

1:1 000 0 15 30 60 m

© Nacionalinė žemės tarnyba prie Žemės ūkio ministerijos ORT10LT 2023 M 1:10 000 skaitmeninis rastrinis ortofotografinis žemėlapis
© Nacionalinė žemės tarnyba, 2017-2024;
Neklinojamojo turto kadastro, adresų registro duomenys © VĮ "Registrų centras", 2024;
Paviršinių nuotekų tvarkymo infrastruktūros duomenys © UAB "Grinda", 2024.

PASTABOS

Objektai, jų apsaugos zonos žymimos 0,1 m tikslumu

590000

Kvalifikacijos atestato Nr.	SWECO UAB „Sweco Lietuva“				VILNIAUS MIESTO SAVIVALDYBĖS NAUJOSIOS VILNIOS SENIŪNIJOJE ESANČIOS PAVIRŠINIŲ NUOTEKŲ TVARKYMO INFRASTRUKTŪROS APSAUGOS ZONŲ PLANAS		
37950	SPV	K. Gražinskas		2024-08	Paviršinių nuotekų tvarkymo infrastruktūros apsaugos zonų brėžinys. M1:1000	LAIDA	
20785	PDV	M. Kupetauskienė		2024-08		0	
	GIS PDV	E. Micius	ind.v. 868169	2024-08			
AZP	Plano iniciatorius UAB „GRINDA“				23123-00-AZP-01-B.02	LAPAS 4	LAPŲ 26

590000

6062500

4400-5407-1217
4400-5407-1217
4400-5407-1217
4400-5407-1217
4400-5407-1217
4400-5407-1217
4400-5407-1193
4400-5407-1193
0101-0063-0692
4400-2997-6830
4400-0917-2172
4400-2028-9889
4400-4414-3024
0101-0063-0088
0101-0063-0101
0101-0063-0118
0101-0063-0689
0101-0063-0014
0101-0063-0690
0101-0063-0009
0101-0063-0116
Naujosios
Vilnios sen.
4400-4414-3024
4400-1585-2727
0101-0063-0048
0101-0063-0043
0101-0063-0049
0101-0063-0073
0101-0063-0044
0101-0063-0053
0101-0063-0039
0101-0003-0415
0101-0063-0034
0101-0063-0078
0101-0063-0055
0101-0063-0066
0101-0063-0042
4400-2111-3053
0101-0063-0036
0101-0063-0054
0101-0063-0068
0101-0063-0056
4400-2111-3075
0101-0063-0023
0101-0063-0027
0101-0063-0019
4400-2098-5792
4400-4414-3024

590000

6062500

SUTARTINIAI ŽENKLAI

Paviršinių nuotekų tinklai

123 Statinio (tinklo) unikalus numeris

Paviršinių nuotekų tinklų apsaugos zonos:

Vamzdžių, kurių paklojimo gylis iki 2,5 m (apsaugos zona 2.5 m)

Vamzdžių, kurių paklojimo gylis daugiau kaip 2,5 m (apsaugos zona 5 m)

Vamzdžių, kurių diametras 400 mm ir didesnis (apsaugos zona 10 m)

Savivaldybės teritorijos riba

Seniūnijos teritorijos riba

Žemės sklypų ribos

123 Žemės skypo unikalus numeris

LAPŲ SCHEMA

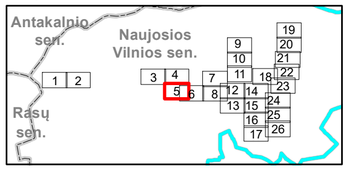

1:1 000 0 15 30 60 m

© Nacionalinė žemės tarnyba prie Žemės ūkio ministerijos ORT10LT 2023 M 1:10 000 skaitmeninis rastrinis ortofotografinis žemėlapis
© Nacionalinė žemės tarnyba, 2017-2024;
Nekilnojamojo turto kadastro, adresų registro duomenys © VĮ "Registrų centras", 2024;
Paviršinių nuotekų tvarkymo infrastruktūros duomenys © UAB "Grinda", 2024.

PASTABOS

Objektai, jų apsaugos zonos žymimos 0,1 m tikslumu

590000

Kvalifikacijos atestato Nr.	SWECO UAB „Sweco Lietuva“				VILNIAUS MIESTO SAVIVALDYBĖS NAUJOSIOS VILNIOS SENIŪNIJOJE ESANČIOS PAVIRŠINIŲ NUOTEKŲ TVARKYMO INFRASTRUKTŪROS APSAUGOS ZONŲ PLANAS		
37950	SPV	K. Gražinskas		2024-08	Paviršinių nuotekų tvarkymo infrastruktūros apsaugos zonų brėžinys. M1:1000	LAIDA	
20785	PDV	M. Kupetauskienė		2024-08		0	
	GIS PDV	E. Micius	ind.v. 868169	2024-08			
AZP	Plano iniciatorius UAB „GRINDA“				23123-00-AZP-01-B.02	LAPAS 5	LAPŲ 26

SUTARTINIAI ŽENKLAI

- Paviršinių nuotekų tinklai
- 123 Statinio (tinklo) unikalus numeris

Paviršinių nuotekų tinklų apsaugos zonos:

- Vamzdžių, kurių paklojimo gylis iki 2,5 m (apsaugos zona 2,5 m)
- Vamzdžių, kurių paklojimo gylis daugiau kaip 2,5 m (apsaugos zona 5 m)
- Vamzdžių, kurių diametras 400 mm ir didesnis (apsaugos zona 10 m)
- Savivaldybės teritorijos riba
- Seniūnijos teritorijos riba
- Žemės sklypų ribos
- 123 Žemės skypo unikalus numeris

LAPŲ SCHEMA

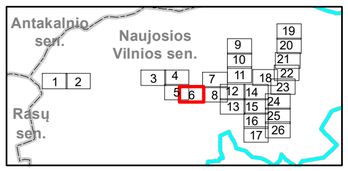

1:1 000 0 15 30 60 m

© Nacionalinė žemės tarnyba prie Žemės ūkio ministerijos ORT10LT 2023 M 1:10 000 skaitmeninis rastrinis ortofotografinis žemėlapis
© Nacionalinė žemės tarnyba, 2017-2024;
Nekilnojamojo turto kadastro, adresų registro duomenys © VĮ "Registrų centras", 2024;
Paviršinių nuotekų tvarkymo infrastruktūros duomenys © UAB "Grinda", 2024.

PASTABOS

Objektai, jų apsaugos zonos žymimos 0,1 m tikslumu

Kvalifikacijos atestato Nr.	SWECO UAB „Sweco Lietuva“				VILNIAUS MIESTO SAVIVALDYBĖS NAUJOSIOS VILNIOS SENIŪNIJOJE ESANČIOS PAVIRŠINIŲ NUOTEKŲ TVARKYMO INFRASTRUKTŪROS APSAUGOS ZONŲ PLANAS
37950	SPV	K. Gražinskas		2024-08	Paviršinių nuotekų tvarkymo infrastruktūros apsaugos zonų brėžinys. M1:1000 — LAIDA 0
20785	PDV	M. Kupetauskienė		2024-08	
	GIS PDV	E. Micius	ind.v. 868169	2024-08	
AZP	Plano iniciatorius UAB „GRINDA“				23123-00-AZP-01-B.02 — LAPAS 6 — LAPŲ 26

590500 591000

0101-0064-0056
4400-4921-4999
4400-1594-9261
4400-1597-1872
0101-0064-0012
4400-5230-3367
4400-1818-1767
4400-1152-5865
0101-0064-0018
0101-0064-0044
4400-5459-5452
4400-5343-7557
0101-0074-0686
4400-1750-0120
4400-1750-0553
4400-5155-1007
0101-0063-0109
4400-2146-8808
4400-2055-0989
Naujosios
Vilnios sen.
4400-1580-8018
0101-0064-0090
0101-0063-0430
0101-0062-0023
0101-0064-0092
0101-0063-0094
0101-0063-0133
4400-1863-5936
4400-5407-1193
4400-5459-5424
4400-5487-0016
4400-4520-0937
0101-0063-0434
0101-0063-0008
4400-2151-0398

6062500

590500 591000

SUTARTINIAI ŽENKLAI

- Paviršinių nuotekų tinklai
- 123 Statinio (tinklo) unikalus numeris

Paviršinių nuotekų tinklų apsaugos zonos:

- Vamzdžių, kurių paklojimo gylis iki 2,5 m (apsaugos zona 2.5 m)
- Vamzdžių, kurių paklojimo gylis daugiau kaip 2,5 m (apsaugos zona 5 m)
- Vamzdžių, kurių diametras 400 mm ir didesnis (apsaugos zona 10 m)
- Savivaldybės teritorijos riba
- Seniūnijos teritorijos riba
- Žemės sklypų ribos
- 123 Žemės skypo unikalus numeris

LAPŲ SCHEMA

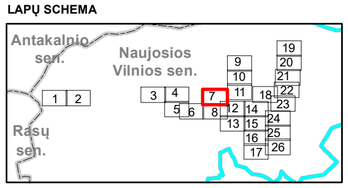

1:1 000 0 15 30 60 m

© Nacionalinė žemės tarnyba prie Žemės ūkio ministerijos ORT10LT 2023 M 1:10 000 skaitmeninis rastrinis ortofotografinis žemėlapis
© Nacionalinė žemės tarnyba, 2017-2024;
Nekilnojamojo turto kadastro, adresų registro duomenys © VĮ "Registrų centras", 2024;
Paviršinių nuotekų tvarkymo infrastruktūros duomenys © UAB "Grinda", 2024.

PASTABOS

Objektai, jų apsaugos zonos žymimos 0,1 m tikslumu

Kvalifikacijos atestato Nr.	SWECO UAB „Sweco Lietuva“				VILNIAUS MIESTO SAVIVALDYBĖS NAUJOSIOS VILNIOS SENIŪNIJOJE ESANČIOS PAVIRŠINIŲ NUOTEKŲ TVARKYMO INFRASTRUKTŪROS APSAUGOS ZONŲ PLANAS	
37950	SPV	K. Gražinskas		2024-08	Paviršinių nuotekų tvarkymo infrastruktūros apsaugos zonų brėžinys. M1:1000	LAIDA
20785	PDV	M. Kupetauskienė		2024-08		0
	GIS PDV	E. Micius	ind.v. 868169	2024-08		
AZP	Plano iniciatorius UAB „GRINDA“				23123-00-AZP-01-B.02	LAPAS 7 / LAPŲ 26

590500 591000

6062500

0101-0063-0430
4400-4520-0937
4400-5407-1193
0101-0063-0008
0101-0063-0434
0101-0063-0423
0101-0063-0127
0101-0063-0018
0101-0063-0138
0101-0063-0134
4400-2051-7126
4400-5070-0202
4400-2413-9146
4400-2151-0398
4400-5487-0016
4400-5487-0076
4400-5487-0066
0101-0063-0006
0101-0063-0129
0101-0063-0691
4400-0138-3353
4400-1853-2053
4400-1853-2075
4400-5834-5288
4400-5834-5274
4400-2297-9893
0101-0063-0010
0101-0063-0122
0101-0063-0131
0101-0063-0105
4400-0321-1889
0101-0063-0098
0101-0063-0097
0101-0063-0117
0101-0063-0015
4400-0753-2765
0101-0063-0120
4400-2960-3289
0101-0063-0107
0101-0063-0136
4400-2475-2041
0101-0063-0126
0101-0063-0115
0101-0063-0148
0101-0063-0147
0101-0063-0004
4400-2949-2068
0101-0063-0132
4400-2244-6615
0101-0063-0123
0101-0063-0100
0101-0063-0114
0101-0063-0002
4400-1074-0835
4400-3117-1774
4400-1504-4161
4400-4291-4694
0101-0065-0180
4400-2150-8776
4400-1813-4011
4400-2901-6756
0101-0063-0087
0101-0063-0688
0101-0063-0429
0101-0063-0687
0101-0063-0146
0101-0063-0139
0101-0063-0130
4400-0261-5843
4400-1994-4875
0101-0063-0011
Naujosios Vilnios sen.

590500 591000

SUTARTINIAI ŽENKLAI

- Paviršinių nuotekų tinklai
- 123 Statinio (tinklo) unikalus numeris

Paviršinių nuotekų tinklų apsaugos zonos:

- Vamzdžių, kurių paklojimo gylis iki 2,5 m (apsaugos zona 2.5 m)
- Vamzdžių, kurių paklojimo gylis daugiau kaip 2,5 m (apsaugos zona 5 m)
- Vamzdžių, kurių diametras 400 mm ir didesnis (apsaugos zona 10 m)
- Savivaldybės teritorijos riba
- Seniūnijos teritorijos riba
- Žemės sklypų ribos
- 123 Žemės skypo unikalus numeris

LAPŲ SCHEMA

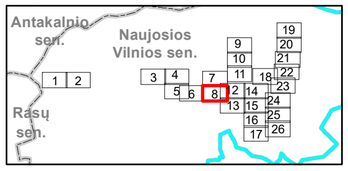

1:1 000 0 15 30 60 m

© Nacionalinė žemės tarnyba prie Žemės ūkio ministerijos ORT10LT 2023 M 1:10 000 skaitmeninis rastrinis ortofotografinis žemėlapis
© Nacionalinė žemės tarnyba, 2017-2024;
Nekilnojamojo turto kadastro, adresų registro duomenys © VĮ "Registrų centras", 2024;
Paviršinių nuotekų tvarkymo infrastruktūros duomenys © UAB "Grinda", 2024.

PASTABOS

Objektai, jų apsaugos zonos žymimos 0,1 m tikslumu

Kvalifikacijos atestato Nr.	SWECO UAB „Sweco Lietuva“				VILNIAUS MIESTO SAVIVALDYBĖS NAUJOSIOS VILNIOS SENIŪNIJOJE ESANČIOS PAVIRŠINIŲ NUOTEKŲ TVARKYMO INFRASTRUKTŪROS APSAUGOS ZONŲ PLANAS	
37950	SPV	K. Gražinskas		2024-08	Paviršinių nuotekų tvarkymo infrastruktūros apsaugos zonų brėžinys. M1:1000	LAIDA
20785	PDV	M. Kupetauskienė		2024-08		0
	GIS PDV	E. Micius	ind.v. 868169	2024-08		
AZP	Plano iniciatorius UAB „GRINDA“				23123-00-AZP-01-B.02	LAPAS 8 / LAPŲ 26

591500

6063500

4400-5386-8458
4400-0969-1252
4400-0709-4928
4400-1229-6478
0101-0049-0046
4400-1600-9802
4400-2192-7679
0101-0048-1296
4400-0067-2334
4400-0592-7780
0101-0048-1333
0101-0048-1334
4400-4228-9954
0101-0048-1310
4400-2334-9871
4400-0487-8866
4400-0861-3305
0101-0049-0891
0101-0048-1273
0101-0048-1326
0101-0048-1251
0101-0049-0660
0101-0049-0059
4400-1454-8777
0101-0048-1182
4400-5459-5410
Naujosios Vilnios sen.
4400-0448-4108
4400-0959-0616
0101-0049-0838
4400-2107-0266
4400-2055-5075
0101-0049-0900
4400-2979-4381
4400-0425-7526
4400-1156-0542
0101-0049-0053
0101-0049-0674
0101-0049-0914
0101-0049-0835
0101-0049-0902
0101-0049-0669
4400-1077-9087
0101-0049-0878
0101-0049-0809
0101-0049-0652
4400-0945-3838
0101-0049-0801
0101-0049-0927
0101-0049-0836
4400-0653-7224
4400-5879-5121
0101-0048-1161
0101-0049-0740
4400-0213-5559
4400-2141-9589
4400-0394-1602
4400-1858-7098
0101-0049-0748
4400-1818-6142
4400-1818-5889
4400-1858-7576
4400-0031-2587
4400-0979-9459
4400-0095-2867
4400-0980-0046
4400-0976-1491
4400-1585-2670
4400-0683-5152
4400-0979-9580
4400-0683-5081
0101-0049-0817
4400-2127-4313
0101-0049-0663
0101-0049-0837
4400-5286-8052
4400-4192-6425
4400-2092-6465
4400-0603-6682
0101-0049-0868
0101-0049-0916
4400-5232-0146
0101-0049-0916
0101-0049-0834
0101-0049-0750
4400-2271-9704
0101-0049-0831
4400-1128-3851
0101-0049-0657
4400-5085-6330

591500

SUTARTINIAI ŽENKLAI

- Paviršinių nuotekų tinklai
- 123 Statinio (tinklo) unikalus numeris

Paviršinių nuotekų tinklų apsaugos zonos:

- Vamzdžių, kurių paklojimo gylis iki 2,5 m (apsaugos zona 2.5 m)
- Vamzdžių, kurių paklojimo gylis daugiau kaip 2,5 m (apsaugos zona 5 m)
- Vamzdžių, kurių diametras 400 mm ir didesnis (apsaugos zona 10 m)
- Savivaldybės teritorijos riba
- Seniūnijos teritorijos riba
- Žemės sklypų ribos
- 123 Žemės skypo unikalus numeris

LAPŲ SCHEMA

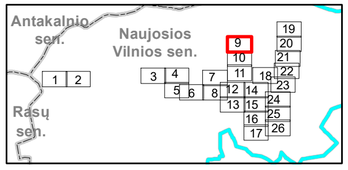

1:1 000 0 15 30 60 m

PASTABOS

Objektai, jų apsaugos zonos žymimos 0,1 m tikslumu

© Nacionalinė žemės tarnyba prie Žemės ūkio ministerijos ORT10LT 2023 M 1:10 000 skaitmeninis rastrinis ortofotografinis žemėlapis
© Nacionalinė žemės tarnyba, 2017-2024;
Nekilnojamojo turto kadastro, adresų registro duomenys © VĮ "Registrų centras", 2024;
Paviršinių nuotekų tvarkymo infrastruktūros duomenys © UAB "Grinda", 2024.

Kvalifikacijos atestato Nr.	SWECO UAB „Sweco Lietuva“				VILNIAUS MIESTO SAVIVALDYBĖS NAUJOSIOS VILNIOS SENIŪNIJOJE ESANČIOS PAVIRŠINIŲ NUOTEKŲ TVARKYMO INFRASTRUKTŪROS APSAUGOS ZONŲ PLANAS	
37950	SPV	K. Gražinskas		2024-08	Paviršinių nuotekų tvarkymo infrastruktūros apsaugos zonų brėžinys. M1:1000	LAIDA
20785	PDV	M. Kupetauskienė		2024-08		0
	GIS PDV	E. Micius	ind.v. 868169	2024-08		
AZP	Plano iniciatorius UAB „GRINDA“				23123-00-AZP-01-B.02	LAPAS 9 / LAPŲ 26

591500

6063000

0101-0048-1273
4400-1156-0542
0101-0049-0801
0101-0049-0750
0101-0049-0831
4400-1128-3851
4400-2271-9704
0101-0049-0657
0101-0048-1251
0101-0048-1326
0101-0049-0660
0101-0049-0059
0101-0049-0053
0101-0049-0927
0101-0049-0836
0101-0049-0674
0101-0048-1237
4400-1454-8777
0101-0048-1182
0101-0048-1133
0101-0049-0908
0101-0048-1287
4400-0653-7224
4400-5085-6330
0101-0048-1209
0101-0049-0643
4400-2236-0650
0101-0049-0686
4400-0082-2340
4400-5066-9880
0101-0049-0641
0101-0049-0886
4400-2086-4371
0101-0048-1168
4400-1560-4270
4400-2236-0518
0101-0048-1169
4400-2387-2324
4400-0933-7506
0101-0049-0937
0101-0049-0646
4400-3064-4527
4400-3911-5396
4400-1518-6680
0101-0048-1250
4400-2964-8606
4400-1855-1216
0101-0049-0810
0101-0048-1167
4400-1016-4066
4400-1062-9433
4400-1584-6641
4400-0755-6425
0101-0048-1069
0101-0049-0907
4400-1062-9600
4400-1230-4224
0101-0049-1095
0101-0048-1170
4400-4764-7594
0101-0048-1234
4400-0602-5578
4400-2868-7965
4400-2791-8925
0101-0049-0873
4400-1029-3053
0101-0049-0887
0101-0048-1409
4400-1181-2885
4400-5019-9092
Naujosios
Vilnios sen.
0101-0049-0953
0101-0048-1191
0101-0049-1098
4400-3908-6283
4400-0710-2244
4400-2191-8858
0101-0049-0826
0101-0049-0662
4400-2040-7405
4400-1227-1944
4400-2146-8408
0101-0049-0918
0101-0049-0671
0101-0049-0840
0101-0049-0662
4400-0861-4646
0101-0049-0687
0101-0049-0893
0101-0048-1261
0101-0048-1252
0101-0048-1215
0101-0048-1214
4400-2192-7535
4400-1671-3092
0101-0064-0056
4400-1105-6941
0101-0064-0030
4400-5459-5410
4400-5879-5121
4400-5459-5463

SUTARTINIAI ŽENKLAI

Paviršinių nuotekų tinklai

123 Statinio (tinklo) unikalus numeris

Paviršinių nuotekų tinklų apsaugos zonos:

- Vamzdžių, kurių paklojimo gylis iki 2,5 m (apsaugos zona 2.5 m)
- Vamzdžių, kurių paklojimo gylis daugiau kaip 2,5 m (apsaugos zona 5 m)
- Vamzdžių, kurių diametras 400 mm ir didesnis (apsaugos zona 10 m)

Savivaldybės teritorijos riba

Seniūnijos teritorijos riba

Žemės sklypų ribos

123 Žemės skypo unikalus numeris

LAPŲ SCHEMA

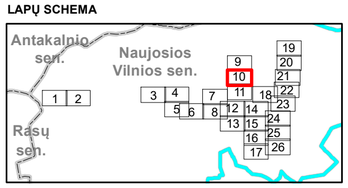

1:1 000 0 15 30 60 m

© Nacionalinė žemės tarnyba prie Žemės ūkio ministerijos ORT10LT 2023 M 1:10 000 skaitmeninis rastrinis ortofotografinis žemėlapis
© Nacionalinė žemės tarnyba, 2017-2024;
Nekilnojamojo turto kadastro, adresų registro duomenys © VĮ "Registrų centras", 2024;
Paviršinių nuotekų tvarkymo infrastruktūros duomenys © UAB "Grinda", 2024.

PASTABOS

Objektai, jų apsaugos zonos žymimos 0,1 m tikslumu

Kvalifikacijos atestato Nr.	SWECO UAB „Sweco Lietuva“				VILNIAUS MIESTO SAVIVALDYBĖS NAUJOSIOS VILNIOS SENIŪNIJOJE ESANČIOS PAVIRŠINIŲ NUOTEKŲ TVARKYMO INFRASTRUKTŪROS APSAUGOS ZONŲ PLANAS	
37950	SPV	K. Gražinskas		2024-08	Paviršinių nuotekų tvarkymo infrastruktūros apsaugos zonų brėžinys. M1:1000	LAIDA
20785	PDV	M. Kupetauskienė		2024-08		0
	GIS PDV	E. Micius	ind.v. 868169	2024-08		
AZP	Plano iniciatorius UAB „GRINDA“				23123-00-AZP-01-B.02	LAPAS 10 / LAPŲ 26

591500

0101-0064-0056
4400-5459-5463
0101-0064-0056
0101-0064-0029
4400-1105-6941
0101-0064-0030
4400-3862-8156
4400-1008-8630
0101-0064-0062
4400-4482-0962
4400-2148-5852
0101-0064-0086
0101-0064-0070
4400-5459-5463
4400-5459-5463
0101-0064-0037
4400-2022-4191
4400-5152-7389
Naujosios
Vilnios sen.
0101-0064-0008
0101-0064-0073
0101-0064-0027
4400-0196-5540
4400-5155-1007
4400-2426-8944
4400-5459-5463
0101-0064-0071
4400-1599-8124
4400-2055-0989
4400-4649-8788
4400-1758-9521
4400-1577-8220
4400-1863-5936

591500

SUTARTINIAI ŽENKLAI

Paviršinių nuotekų tinklai

123 Statinio (tinklo) unikalus numeris

Paviršinių nuotekų tinklų apsaugos zonos:

Vamzdžių, kurių paklojimo gylis iki 2,5 m (apsaugos zona 2.5 m)

Vamzdžių, kurių paklojimo gylis daugiau kaip 2,5 m (apsaugos zona 5 m)

Vamzdžių, kurių diametras 400 mm ir didesnis (apsaugos zona 10 m)

Savivaldybės teritorijos riba

Seniūnijos teritorijos riba

Žemės sklypų ribos

123 Žemės skypo unikalus numeris

LAPŲ SCHEMA

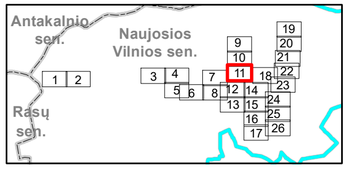

1:1 000 0 15 30 60 m

© Nacionalinė žemės tarnyba prie Žemės ūkio ministerijos ORT10LT 2023 M 1:10 000 skaitmeninis rastrinis ortofotografinis žemėlapis
© Nacionalinė žemės tarnyba, 2017-2024;
Nekilnojamojo turto kadastro, adresų registro duomenys © VĮ "Registrų centras", 2024;
Paviršinių nuotekų tvarkymo infrastruktūros duomenys © UAB "Grinda", 2024.

PASTABOS

Objektai, jų apsaugos zonos žymimos 0,1 m tikslumu

Kvalifikacijos atestato Nr.	SWECO UAB „Sweco Lietuva“				VILNIAUS MIESTO SAVIVALDYBĖS NAUJOSIOS VILNIOS SENIŪNIJOJE ESANČIOS PAVIRŠINIŲ NUOTEKŲ TVARKYMO INFRASTRUKTŪROS APSAUGOS ZONŲ PLANAS	
37950	SPV	K. Gražinskas		2024-08	Paviršinių nuotekų tvarkymo infrastruktūros apsaugos zonų brėžinys. M1:1000	LAIDA
20785	PDV	M. Kupetauskienė		2024-08		0
	GIS PDV	E. Micius	ind.v. 868169	2024-08		
AZP	Plano iniciatorius UAB „GRINDA“				23123-00-AZP-01-B.02	LAPAS 11 / LAPŲ 26

591000

6062500

4400-5487-0016
4400-5487-0066
4400-5834-5274
4400-1758-9521
4400-2413-9146
4400-2151-0398
4400-0690-6396
4400-2963-5661
4400-0138-3353
0101-0063-0691
0101-0063-0129
4400-1843-4174
Naujosios
Vilnios sen.
4400-2297-9893
0101-0063-0122
0101-0063-0010
4400-2151-4276
4400-3863-3111
0101-0063-0098
4400-2960-3289
0101-0063-0120
4400-1683-9820
0101-0064-0079
0101-0063-0126
0101-0063-0115
4400-2475-2041
0101-0063-0136

591000

SUTARTINIAI ŽENKLAI

- Paviršinių nuotekų tinklai
- 123 Statinio (tinklo) unikalus numeris

Paviršinių nuotekų tinklų apsaugos zonos:

- Vamzdžių, kurių paklojimo gylis iki 2,5 m (apsaugos zona 2.5 m)
- Vamzdžių, kurių paklojimo gylis daugiau kaip 2,5 m (apsaugos zona 5 m)
- Vamzdžių, kurių diametras 400 mm ir didesnis (apsaugos zona 10 m)

- Savivaldybės teritorijos riba
- Seniūnijos teritorijos riba
- Žemės sklypų ribos
- 123 Žemės skypo unikalus numeris

LAPŲ SCHEMA

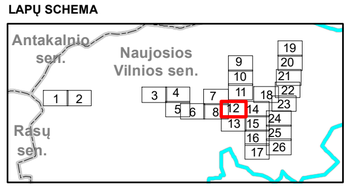

1:1 000 0 15 30 60 m

© Nacionalinė žemės tarnyba prie Žemės ūkio ministerijos ORT10LT 2023 M 1:10 000 skaitmeninis rastrinis ortofotografinis žemėlapis
© Nacionalinė žemės tarnyba, 2017-2024;
Nekilnojamojo turto kadastro, adresų registro duomenys © VĮ "Registrų centras", 2024;
Paviršinių nuotekų tvarkymo infrastruktūros duomenys © UAB "Grinda", 2024.

PASTABOS

Objektai, jų apsaugos zonos žymimos 0,1 m tikslumu

Kvalifikacijos atestato Nr.		SWECO UAB „Sweco Lietuva“			VILNIAUS MIESTO SAVIVALDYBĖS NAUJOSIOS VILNIOS SENIŪNIJOJE ESANČIOS PAVIRŠINIŲ NUOTEKŲ TVARKYMO INFRASTRUKTŪROS APSAUGOS ZONŲ PLANAS		
37950	SPV	K. Gražinskas		2024-08	Paviršinių nuotekų tvarkymo infrastruktūros apsaugos zonų brėžinys. M1:1000	LAIDA	
20785	PDV	M. Kupetauskienė		2024-08		0	
	GIS PDV	E. Micius	ind.v. 868169	2024-08			
AZP	Plano iniciatorius UAB „GRINDA“				23123-00-AZP-01-B.02	LAPAS 12	LAPŲ 26

591000

6062000

0101-0063-0126
0101-0063-0115
4400-2475-2041
0101-0063-0136
0101-0063-0147
0101-0063-0417
4400-3965-7242
0101-0063-0148
4400-0077-1728
0101-0063-0420
0101-0063-0422
4400-4480-1301
4400-4164-7818
4400-4822-3416
0101-0063-0144
4400-3099-3396
0101-0063-0149
4400-0941-1425
4400-2645-7496
4400-2152-5537
4400-1664-9962
Naujosios
Vilnios sen.
4400-5487-0066
4400-5487-0038
4400-5829-4378
0101-0064-0079
4400-1683-9820
0101-0064-0085
0101-0064-0060
4400-3899-6699

SUTARTINIAI ŽENKLAI

- Paviršinių nuotekų tinklai
- 123 Statinio (tinklo) unikalus numeris

Paviršinių nuotekų tinklų apsaugos zonos:

- Vamzdžių, kurių paklojimo gylis iki 2,5 m (apsaugos zona 2,5 m)
- Vamzdžių, kurių paklojimo gylis daugiau kaip 2,5 m (apsaugos zona 5 m)
- Vamzdžių, kurių diametras 400 mm ir didesnis (apsaugos zona 10 m)
- Savivaldybės teritorijos riba
- Seniūnijos teritorijos riba
- Žemės sklypų ribos
- 123 Žemės skypo unikalus numeris

LAPŲ SCHEMA

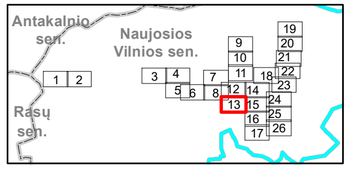

1:1 000 0 15 30 60 m

© Nacionalinė žemės tarnyba prie Žemės ūkio ministerijos ORT10LT 2023 M 1:10 000 skaitmeninis rastrinis ortofotografinis žemėlapis
© Nacionalinė žemės tarnyba, 2017-2024;
Nekilnojamojo turto kadastro, adresų registro duomenys © VĮ "Registrų centras", 2024;
Paviršinių nuotekų tvarkymo infrastruktūros duomenys © UAB "Grinda", 2024.

PASTABOS

Objektai, jų apsaugos zonos žymimos 0,1 m tikslumu

Kvalifikacijos atestato Nr.	SWECO UAB „Sweco Lietuva“				VILNIAUS MIESTO SAVIVALDYBĖS NAUJOSIOS VILNIOS SENIŪNIJOJE ESANČIOS PAVIRŠINIŲ NUOTEKŲ TVARKYMO INFRASTRUKTŪROS APSAUGOS ZONŲ PLANAS
37950	SPV	K. Gražinskas		2024-08	Paviršinių nuotekų tvarkymo infrastruktūros apsaugos zonų brėžinys. M1:1000
20785	PDV	M. Kupetauskienė		2024-08	LAIDA 0
	GIS PDV	E. Micius	ind.v. 868169	2024-08	
AZP	Plano iniciatorius UAB „GRINDA“				23123-00-AZP-01-B.02
					LAPAS 13 / LAPŲ 26

591500

6062500

4400-1758-9521

4400-5487-0016

4400-5481-8016

4400-5704-6930

0101-0064-0053

0101-0064-0013

0101-0064-0061

4400-1843-4174

4400-0369-6971

Naujosios
Vilnios sen.

4400-1683-9820

4400-3972-8390

4400-3972-8402

4400-1164-7915

591500

SUTARTINIAI ŽENKLAI

Paviršinių nuotekų tinklai

123 Statinio (tinklo) unikalus numeris

Paviršinių nuotekų tinklų apsaugos zonos:

Vamzdžių, kurių paklojimo gylis iki 2,5 m (apsaugos zona 2.5 m)

Vamzdžių, kurių paklojimo gylis daugiau kaip 2,5 m (apsaugos zona 5 m)

Vamzdžių, kurių diametras 400 mm ir didesnis (apsaugos zona 10 m)

Savivaldybės teritorijos riba

Seniūnijos teritorijos riba

Žemės sklypų ribos

123 Žemės skypo unikalus numeris

LAPŲ SCHEMA

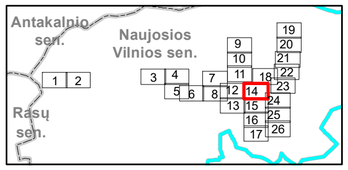

1:1 000 0 15 30 60 m

© Nacionalinė žemės tarnyba prie Žemės ūkio ministerijos ORT10LT 2023 M 1:10 000 skaitmeninis rastrinis ortofotografinis žemėlapis
© Nacionalinė žemės tarnyba, 2017-2024;
Nekilnojamojo turto kadastro, adresų registro duomenys © VĮ "Registrų centras", 2024;
Paviršinių nuotekų tvarkymo infrastruktūros duomenys © UAB "Grinda", 2024.

PASTABOS

Objektai, jų apsaugos zonos žymimos 0,1 m tikslumu

Kvalifikacijos atestato Nr.	SWECO UAB „Sweco Lietuva“				VILNIAUS MIESTO SAVIVALDYBĖS NAUJOSIOS VILNIOS SENIŪNIJOJE ESANČIOS PAVIRŠINIŲ NUOTEKŲ TVARKYMO INFRASTRUKTŪROS APSAUGOS ZONŲ PLANAS
37950	SPV	K. Gražinskas		2024-08	Paviršinių nuotekų tvarkymo infrastruktūros apsaugos zonų brėžinys. M1:1000
20785	PDV	M. Kupetauskienė		2024-08	LAIDA 0
	GIS PDV	E. Micius	ind.v. 868169	2024-08	
AZP	Plano iniciatorius UAB „GRINDA“				23123-00-AZP-01-B.02
					LAPAS 14 / LAPŲ 26

591500

6082000

4400-1683-9820
4400-3972-8390
4400-3972-8402
4400-5487-0038
4400-5487-0038
4400-5487-0038
4400-5487-0038
4400-5487-0038
4400-5487-0038
4400-5481-9016
4400-1164-7915
0101-0064-0093
0101-0064-0026
4400-5220-6130
4400-5181-6038
4400-5181-4432
4400-0658-5600
Naujosios
Vilnios sen.
0101-0064-0080
0101-0064-0042
4400-5481-8252
4400-5481-8252
4400-5481-8252
4400-5481-8252
4400-5481-8252
4400-5481-8252
4400-5481-8252
4400-5481-8252
4400-5481-8252
0101-0064-0063
0101-0064-0065
4400-1834-9183
4400-3899-6699
0101-0064-0039
0101-0065-0163

591500

SUTARTINIAI ŽENKLAI

- Paviršinių nuotekų tinklai
- 123 Statinio (tinklo) unikalus numeris

Paviršinių nuotekų tinklų apsaugos zonos:

- Vamzdžių, kurių paklojimo gylis iki 2,5 m (apsaugos zona 2.5 m)
- Vamzdžių, kurių paklojimo gylis daugiau kaip 2,5 m (apsaugos zona 5 m)
- Vamzdžių, kurių diametras 400 mm ir didesnis (apsaugos zona 10 m)
- Savivaldybės teritorijos riba
- Seniūnijos teritorijos riba
- Žemės sklypų ribos
- 123 Žemės skypo unikalus numeris

LAPŲ SCHEMA

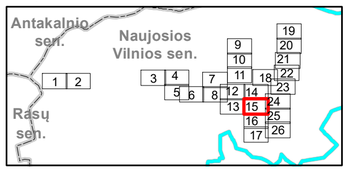

1:1 000 0 15 30 60 m

© Nacionalinė žemės tarnyba prie Žemės ūkio ministerijos ORT10LT 2023 M 1:10 000 skaitmeninis rastrinis ortofotografinis žemėlapis
© Nacionalinė žemės tarnyba, 2017-2024;
Nekilnojamojo turto kadastro, adresų registro duomenys © VĮ "Registrų centras", 2024;
Paviršinių nuotekų tvarkymo infrastruktūros duomenys © UAB "Grinda", 2024.

PASTABOS

Objektai, jų apsaugos zonos žymimos 0,1 m tikslumu

Kvalifikacijos atestato Nr.	SWECO UAB „Sweco Lietuva“				VILNIAUS MIESTO SAVIVALDYBĖS NAUJOSIOS VILNIOS SENIŪNIJOJE ESANČIOS PAVIRŠINIŲ NUOTEKŲ TVARKYMO INFRASTRUKTŪROS APSAUGOS ZONŲ PLANAS
37950	SPV	K. Gražinskas		2024-08	Paviršinių nuotekų tvarkymo infrastruktūros apsaugos zonų brėžinys. M1:1000 — LAIDA 0
20785	PDV	M. Kupetauskienė		2024-08	
	GIS PDV	E. Micius	ind.v. 868169	2024-08	
AZP	Plano iniciatorius UAB „GRINDA“				23123-00-AZP-01-B.02 — LAPAS 15 — LAPŲ 26

591500

0101-0064-0063
4400-1834-9183
0101-0064-0065
4400-5481-8252
0101-0064-0039
0101-0064-0083
0101-0065-0163
4400-5481-8252
4400-5481-8252
4400-2864-2460
4400-5481-8252
4400-5481-8252
4400-3899-6699
Naujosios
Vilnios sen.
4400-2362-0235
4400-5481-8252
4400-5481-8252
0101-0064-0046
4400-5481-8252
4400-5481-8252
4400-5704-6885
4400-5481-8252
0101-0064-0004
4400-5481-8252
4400-5704-6885
4400-5704-6885
4400-5236-2748

591500

SUTARTINIAI ŽENKLAI

- Paviršinių nuotekų tinklai
- 123 Statinio (tinklo) unikalus numeris

Paviršinių nuotekų tinklų apsaugos zonos:

- Vamzdžių, kurių paklojimo gylis iki 2,5 m (apsaugos zona 2.5 m)
- Vamzdžių, kurių paklojimo gylis daugiau kaip 2,5 m (apsaugos zona 5 m)
- Vamzdžių, kurių diametras 400 mm ir didesnis (apsaugos zona 10 m)
- Savivaldybės teritorijos riba
- Seniūnijos teritorijos riba
- Žemės sklypų ribos
- 123 Žemės skypo unikalus numeris

LAPŲ SCHEMA

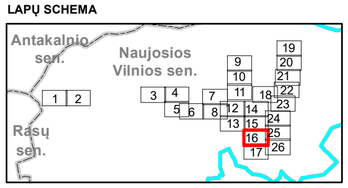

1:1 000 0 15 30 60 m

© Nacionalinė Žemės tarnyba prie Žemės ūkio ministerijos ORT10LT 2023 M 1:10 000 skaitmeninis rastrinis ortofotografinis žemėlapis
© Nacionalinė Žemės tarnyba, 2017-2024;
Nekilnojamojo turto kadastro, adresų registro duomenys © VĮ "Registrų centras", 2024;
Paviršinių nuotekų tvarkymo infrastruktūros duomenys © UAB "Grinda", 2024.

PASTABOS

Objektai, jų apsaugos zonos žymimos 0,1 m tikslumu

Kvalifikacijos atestato Nr.	SWECO UAB „Sweco Lietuva“				VILNIAUS MIESTO SAVIVALDYBĖS NAUJOSIOS VILNIOS SENIŪNIJOJE ESANČIOS PAVIRŠINIŲ NUOTEKŲ TVARKYMO INFRASTRUKTŪROS APSAUGOS ZONŲ PLANAS
37950	SPV	K. Gražinskas		2024-08	Paviršinių nuotekų tvarkymo infrastruktūros apsaugos zonų brėžinys. M1:1000
20785	PDV	M. Kupetauskienė		2024-08	LAIDA 0
	GIS PDV	E. Micius	ind.v. 868169	2024-08	
AZP	Plano iniciatorius UAB „GRINDA“				23123-00-AZP-01-B.02
					LAPAS 16 / LAPŲ 26

591500

6061500

4400-3899-6699
4400-5236-2748
4400-5481-8252
0101-0064-0004
0101-0064-0048
0101-0064-0005
4400-1522-3030
4400-1520-7648
4400-1521-6636
4400-5704-6885
Naujosios Vilnios sen.
4400-2677-0330
4400-2671-7018
4400-2591-1377
4400-2375-4530
4400-0570-6489
0101-0065-0145
0101-0065-0165
0101-0065-0249
0101-0065-0102
0101-0065-0167
0101-0065-0161
0101-0065-0093
0101-0156-0114
0101-0065-0029
0101-0065-0022
0101-0065-0012
0101-0065-0193
0101-0065-0100
0101-0065-0024
0101-0065-0135
0101-0156-0206
0101-0065-0240
0101-0065-0153
4400-1164-1286
0101-0156-0300
0101-0156-0309
0101-0065-0132
0101-0065-0155
0101-0065-0060
4400-2812-5160
0101-0065-0225
0101-0065-0066
0101-0065-0081
0101-0065-0007
0101-0065-0250
0101-0065-0197
0101-0065-0026
0101-0065-0016
0101-0065-0006
0101-0065-0242
0101-0156-0113
0101-0065-0011
0101-0156-0297
0101-0156-0116
0101-0065-0023
0101-0065-0020
0101-0065-0116
0101-0156-0205
0101-0065-0252
0101-0065-0055
0101-0065-0010
0101-0156-0312
0101-0065-0015
0101-0065-0115
4400-2224-0808
4400-4156-9816
4400-3929-2227
0101-0065-0269
0101-0065-0003
0101-0065-0091
0101-0065-0198
0101-0065-0061
0101-0156-0313
0101-0065-0173
0101-0065-0040
0101-0065-0136
0101-0065-0028
4400-2224-1127

591500

SUTARTINIAI ŽENKLAI

- Paviršinių nuotekų tinklai
- 123 Statinio (tinklo) unikalus numeris

Paviršinių nuotekų tinklų apsaugos zonos:

- Vamzdžių, kurių paklojimo gylis iki 2,5 m (apsaugos zona 2.5 m)
- Vamzdžių, kurių paklojimo gylis daugiau kaip 2,5 m (apsaugos zona 5 m)
- Vamzdžių, kurių diametras 400 mm ir didesnis (apsaugos zona 10 m)

- Savivaldybės teritorijos riba
- Seniūnijos teritorijos riba
- Žemės sklypų ribos
- 123 Žemės skypo unikalus numeris

LAPŲ SCHEMA

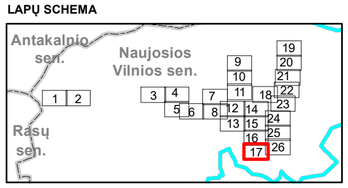

1:1 000 0 15 30 60 m

© Nacionalinė žemės tarnyba prie Žemės ūkio ministerijos ORT10LT 2023 M 1:10 000 skaitmeninis rastrinis ortofotografinis žemėlapis
© Nacionalinė žemės tarnyba, 2017-2024;
Nekilnojamojo turto kadastro, adresų registro duomenys © VĮ "Registrų centras", 2024;
Paviršinių nuotekų tvarkymo infrastruktūros duomenys © UAB "Grinda", 2024.

PASTABOS

Objektai, jų apsaugos zonos žymimos 0,1 m tikslumu

Kvalifikacijos atestato Nr.	SWECO UAB „Sweco Lietuva“				VILNIAUS MIESTO SAVIVALDYBĖS NAUJOSIOS VILNIOS SENIŪNIJOJE ESANČIOS PAVIRŠINIŲ NUOTEKŲ TVARKYMO INFRASTRUKTŪROS APSAUGOS ZONŲ PLANAS	
37950	SPV	K. Gražinskas		2024-08	Paviršinių nuotekų tvarkymo infrastruktūros apsaugos zonų brėžinys. M1:1000	LAIDA
20785	PDV	M. Kupetauskienė		2024-08		0
	GIS PDV	E. Micius	ind.v. 868169	2024-08		
AZP	Plano iniciatorius UAB „GRINDA“				23123-00-AZP-01-B.02	LAPAS 17 / LAPŲ 26

592000

592000

SUTARTINIAI ŽENKLAI

- Paviršinių nuotekų tinklai
- 123 Statinio (tinklo) unikalus numeris

Paviršinių nuotekų tinklų apsaugos zonos:

- Vamzdžių, kurių paklojimo gylis iki 2,5 m (apsaugos zona 2.5 m)
- Vamzdžių, kurių paklojimo gylis daugiau kaip 2,5 m (apsaugos zona 5 m)
- Vamzdžių, kurių diametras 400 mm ir didesnis (apsaugos zona 10 m)

- Savivaldybės teritorijos riba
- Seniūnijos teritorijos riba
- Žemės sklypų ribos
- 123 Žemės skypo unikalus numeris

LAPŲ SCHEMA

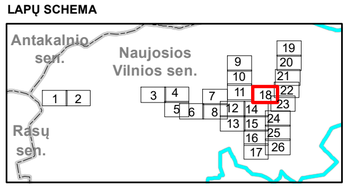

1:1 000 0 15 30 60 m

© Nacionalinė žemės tarnyba prie Žemės ūkio ministerijos ORT10LT 2023 M 1:10 000 skaitmeninis rastrinis ortofotografinis žemėlapis
© Nacionalinė žemės tarnyba, 2017-2024;
Nekilnojamojo turto kadastro, adresų registro duomenys © VĮ "Registrų centras", 2024;
Paviršinių nuotekų tvarkymo infrastruktūros duomenys © UAB "Grinda", 2024.

PASTABOS

Objektai, jų apsaugos zonos žymimos 0,1 m tikslumu

Kvalifikacijos atestato Nr.	SWECO UAB „Sweco Lietuva“				VILNIAUS MIESTO SAVIVALDYBĖS NAUJOSIOS VILNIOS SENIŪNIJOJE ESANČIOS PAVIRŠINIŲ NUOTEKŲ TVARKYMO INFRASTRUKTŪROS APSAUGOS ZONŲ PLANAS	
37950	SPV	K. Gražinskas		2024-08	Paviršinių nuotekų tvarkymo infrastruktūros apsaugos zonų brėžinys. M1:1000	LAIDA
20785	PDV	M. Kupetauskienė		2024-08		0
	GIS PDV	E. Micius	ind.v. 868169	2024-08		
AZP	Plano iniciatorius UAB „GRINDA“				23123-00-AZP-01-B.02	LAPAS 18 / LAPŲ 26

592500

0101-0049-0961
0101-0050-0889
0101-0050-0644
0101-0050-0449
4400-1072-8131
4400-1072-6315
4400-0959-3862
4400-3844-1622
4400-4726-6197
4400-2167-9136
4400-0733-4536
4400-3846-4830
4400-5459-5430
Naujosios
Vilnios sen.
4400-0959-0681
4400-5459-5430
4400-5459-5430
4400-5459-5430
4400-5459-5430
4400-5459-5430
0101-0049-0825
4400-0069-6933
4400-1072-7523
4400-1618-2075
0101-0049-0888

592500

SUTARTINIAI ŽENKLAI

Paviršinių nuotekų tinklai

123 Statinio (tinklo) unikalus numeris

Paviršinių nuotekų tinklų apsaugos zonos:

Vamzdžių, kurių paklojimo gylis iki 2,5 m (apsaugos zona 2,5 m)

Vamzdžių, kurių paklojimo gylis daugiau kaip 2,5 m (apsaugos zona 5 m)

Vamzdžių, kurių diametras 400 mm ir didesnis (apsaugos zona 10 m)

Savivaldybės teritorijos riba

Seniūnijos teritorijos riba

Žemės sklypų ribos

123 Žemės skypo unikalus numeris

LAPŲ SCHEMA

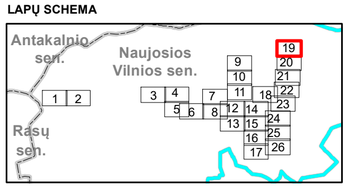

1:1 000 0 15 30 60 m

PASTABOS

Objektai, jų apsaugos zonos žymimos 0,1 m tikslumu

© Nacionalinė žemės tarnyba prie Žemės ūkio ministerijos ORT10LT 2023 M 1:10 000 skaitmeninis rastrinis ortofotografinis žemėlapis
© Nacionalinė žemės tarnyba, 2017-2024;
Nekilnojamojo turto kadastro, adresų registro duomenys © VĮ "Registrų centras", 2024;
Paviršinių nuotekų tvarkymo infrastruktūros duomenys © UAB "Grinda", 2024.

Kvalifikacijos atestato Nr.	SWECO UAB „Sweco Lietuva“				VILNIAUS MIESTO SAVIVALDYBĖS NAUJOSIOS VILNIOS SENIŪNIJOJE ESANČIOS PAVIRŠINIŲ NUOTEKŲ TVARKYMO INFRASTRUKTŪROS APSAUGOS ZONŲ PLANAS	
37950	SPV	K. Gražinskas		2024-08	Paviršinių nuotekų tvarkymo infrastruktūros apsaugos zonų brėžinys. M1:1000	LAIDA
20785	PDV	M. Kupetauskienė		2024-08		0
	GIS PDV	E. Micius	ind.v. 868169	2024-08		
AZP	Plano iniciatorius UAB „GRINDA“				23123-00-AZP-01-B.02	LAPAS 19 / LAPŲ 26

592500

6063500

4400-0069-6933
0101-0049-0888
0101-0049-0929
0101-0049-0948
4400-0638-5731
4400-0638-5864
0101-0049-0922
0101-0049-0948
4400-2053-8896
4400-5459-5430
4400-5459-5430
4400-5459-5430
4400-5459-5430
4400-5459-5430
Naujosios
Vilnios sen.
4400-1618-2075
4400-1072-7523
0101-0064-0056
4400-2015-9128
4400-2094-0041
4400-3046-5891
0101-0050-0306
4400-5224-9038
0101-0064-0067
4400-5203-4656
0101-0064-0064
4400-5144-6601
0101-0064-0036

592500

6063500

SUTARTINIAI ŽENKLAI

Paviršinių nuotekų tinklai

123 Statinio (tinklo) unikalus numeris

Paviršinių nuotekų tinklų apsaugos zonos:

Vamzdžių, kurių paklojimo gylis iki 2,5 m (apsaugos zona 2,5 m)

Vamzdžių, kurių paklojimo gylis daugiau kaip 2,5 m (apsaugos zona 5 m)

Vamzdžių, kurių diametras 400 mm ir didesnis (apsaugos zona 10 m)

Savivaldybės teritorijos riba

Seniūnijos teritorijos riba

Žemės sklypų ribos

123 Žemės skypo unikalus numeris

LAPŲ SCHEMA

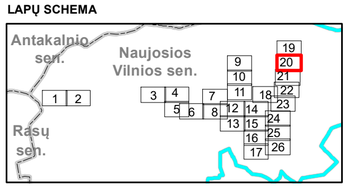

1:1 000 0 15 30 60 m

© Nacionalinė žemės tarnyba prie Žemės ūkio ministerijos ORT10LT 2023 M 1:10 000 skaitmeninis rastrinis ortofotografinis žemėlapis
© Nacionalinė žemės tarnyba, 2017-2024;
Nekilnojamojo turto kadastro, adresų registro duomenys © VĮ "Registrų centras", 2024;
Paviršinių nuotekų tvarkymo infrastruktūros duomenys © UAB "Grinda", 2024.

PASTABOS

Objektai, jų apsaugos zonos žymimos 0,1 m tikslumu

Kvalifikacijos atestato Nr.	SWECO UAB „Sweco Lietuva“				VILNIAUS MIESTO SAVIVALDYBĖS NAUJOSIOS VILNIOS SENIŪNIJOJE ESANČIOS PAVIRŠINIŲ NUOTEKŲ TVARKYMO INFRASTRUKTŪROS APSAUGOS ZONŲ PLANAS	
37950	SPV	K. Gražinskas		2024-08	Paviršinių nuotekų tvarkymo infrastruktūros apsaugos zonų brėžinys. M1:1000	LAIDA
20785	PDV	M. Kupetauskienė		2024-08		0
	GIS PDV	E. Micius	ind.v. 868169	2024-08		
AZP	Plano iniciatorius UAB „GRINDA“				23123-00-AZP-01-B.02	LAPAS / LAPŲ: 20 / 26

592500

6063000

0101-0064-0067
4400-5203-4656
4400-5224-9038
0101-0050-0306
4400-3046-5891
0101-0064-0064
4400-5003-3791
4400-5144-6601
0101-0064-0038
0101-0064-0074
0101-0065-0159
4400-1169-3426
4400-5481-5980
0101-0064-0056
4400-0877-2903
0101-0064-0077
0101-0064-0054
0101-0064-0069
Naujosios
Vilnios sen.
4400-5311-4642
4400-5481-5980
4400-4935-3471
0101-0064-0025
0101-0064-0023
4400-1080-0712
4400-5481-5980
0101-0065-0053
4400-5481-5980
4400-5481-5980
0101-0065-0207
0101-0065-0303
0101-0065-0134
4400-2159-0678
4400-0603-0800
0101-0064-0094
0101-0064-0006
4400-5481-5980
4400-5481-5980
4400-5481-5980
4400-5481-5980
0101-0065-0190

592500

6063000

SUTARTINIAI ŽENKLAI

Paviršinių nuotekų tinklai

123 Statinio (tinklo) unikalus numeris

Paviršinių nuotekų tinklų apsaugos zonos:

Vamzdžių, kurių paklojimo gylis iki 2,5 m (apsaugos zona 2.5 m)

Vamzdžių, kurių paklojimo gylis daugiau kaip 2,5 m (apsaugos zona 5 m)

Vamzdžių, kurių diametras 400 mm ir didesnis (apsaugos zona 10 m)

Savivaldybės teritorijos riba

Seniūnijos teritorijos riba

Žemės sklypų ribos

123 Žemės skypo unikalus numeris

LAPŲ SCHEMA

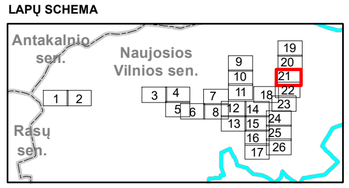

1:1 000 0 15 30 60 m

PASTABOS

Objektai, jų apsaugos zonos žymimos 0,1 m tikslumu

© Nacionalinė žemės tarnyba prie Žemės ūkio ministerijos ORT10LT 2023 M 1:10 000 skaitmeninis rastrinis ortofotografinis žemėlapis
© Nacionalinė žemės tarnyba, 2017-2024;
Nekilnojamojo turto kadastro, adresų registro duomenys © VĮ "Registrų centras", 2024;
Paviršinių nuotekų tvarkymo infrastruktūros duomenys © UAB "Grinda", 2024.

Kvalifikacijos atestato Nr.	SWECO UAB „Sweco Lietuva“				VILNIAUS MIESTO SAVIVALDYBĖS NAUJOSIOS VILNIOS SENIŪNIJOJE ESANČIOS PAVIRŠINIŲ NUOTEKŲ TVARKYMO INFRASTRUKTŪROS APSAUGOS ZONŲ PLANAS	
37950	SPV	K. Gražinskas		2024-08	Paviršinių nuotekų tvarkymo infrastruktūros apsaugos zonų brėžinys. M1:1000	LAIDA
20785	PDV	M. Kupetauskienė		2024-08		0
	GIS PDV	E. Micius	ind.v. 868169	2024-08		
AZP	Plano iniciatorius UAB „GRINDA“				23123-00-AZP-01-B.02	LAPAS 21 / LAPŲ 26

SUTARTINIAI ŽENKLAI

- Paviršinių nuotekų tinklai
- 123 Statinio (tinklo) unikalus numeris

Paviršinių nuotekų tinklų apsaugos zonos:

- Vamzdžių, kurių paklojimo gylis iki 2,5 m (apsaugos zona 2.5 m)
- Vamzdžių, kurių paklojimo gylis daugiau kaip 2,5 m (apsaugos zona 5 m)
- Vamzdžių, kurių diametras 400 mm ir didesnis (apsaugos zona 10 m)

- Savivaldybės teritorijos riba
- Seniūnijos teritorijos riba
- Žemės sklypų ribos
- 123 Žemės skypo unikalus numeris

LAPŲ SCHEMA

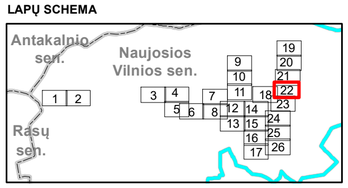

1:1 000 0 15 30 60 m

© Nacionalinė žemės tarnyba prie Žemės ūkio ministerijos ORT10LT 2023 M 1:10 000 skaitmeninis rastrinis ortofotografinis žemėlapis
© Nacionalinė žemės tarnyba, 2017-2024;
Nekilnojamojo turto kadastro, adresų registro duomenys © VĮ "Registrų centras", 2024;
Paviršinių nuotekų tvarkymo infrastruktūros duomenys © UAB "Grinda", 2024.

PASTABOS

Objektai, jų apsaugos zonos žymimos 0,1 m tikslumu

Kvalifikacijos atestato Nr.	SWECO UAB „Sweco Lietuva“				VILNIAUS MIESTO SAVIVALDYBĖS NAUJOSIOS VILNIOS SENIŪNIJOJE ESANČIOS PAVIRŠINIŲ NUOTEKŲ TVARKYMO INFRASTRUKTŪROS APSAUGOS ZONŲ PLANAS
37950	SPV	K. Gražinskas		2024-08	Paviršinių nuotekų tvarkymo infrastruktūros apsaugos zonų brėžinys. M1:1000
20785	PDV	M. Kupetauskienė		2024-08	LAIDA 0
	GIS PDV	E. Micius	ind.v. 868169	2024-08	
AZP	Plano iniciatorius UAB „GRINDA“				23123-00-AZP-01-B.02
					LAPAS 22 / LAPŲ 26

592500

6062500

0101-0064-0094
4400-0451-2445
4400-2772-7977
4400-2183-8900
4400-0603-8055
4400-2772-8218
4400-2772-7800
0101-0064-0028
4400-4790-0749
4400-4790-0138
4400-2391-4370
0101-0064-0041
0101-0064-0051
0101-0064-0076
4400-2682-3067
4400-3779-2415
4400-1830-2619
4400-5704-6885
4400-5486-9993
0101-0065-0215
4400-2566-0453
0101-0064-0036
4400-2566-0064
0101-0064-0043
4400-1819-7203
0101-0064-0081
4400-1580-0907
0101-0064-0001
0101-0064-0078
0101-0064-0082
0101-0064-0058
4400-2675-8090
4400-2332-7451
0101-0064-0022
4400-0979-8118
0101-0064-0002
Naujosios Vilnios sen.
4400-1946-2296
0101-0064-0059
0101-0064-0024
4400-1819-6771
4400-1820-4650
0101-0065-0133
0101-0065-0319
4400-2093-3704
0101-0065-0268
4400-4702-0728
4400-3386-0160
4400-3481-8161
0101-0065-0311
4400-1982-6505
4400-1747-6481
4400-1748-0507
0101-0064-0020
0101-0065-0220
4400-1748-1460
0101-0064-0019
4400-5704-6941
0101-0065-0126
0101-0065-0105
0101-0064-0013
0101-0064-0017
4400-4180-3394
4400-1047-3834
0101-0064-0061
4400-0996-2125
4400-4105-8771
0101-0064-0032
0101-0064-0021

592500

SUTARTINIAI ŽENKLAI

Paviršinių nuotekų tinklai

123 Statinio (tinklo) unikalus numeris

Paviršinių nuotekų tinklų apsaugos zonos:

Vamzdžių, kurių paklojimo gylis iki 2,5 m (apsaugos zona 2,5 m)

Vamzdžių, kurių paklojimo gylis daugiau kaip 2,5 m (apsaugos zona 5 m)

Vamzdžių, kurių diametras 400 mm ir didesnis (apsaugos zona 10 m)

Savivaldybės teritorijos riba

Seniūnijos teritorijos riba

Žemės sklypų ribos

123 Žemės skypo unikalus numeris

LAPŲ SCHEMA

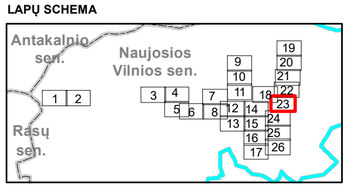

1:1 000 0 15 30 60 m

© Nacionalinė žemės tarnyba prie Žemės ūkio ministerijos ORT10LT 2023 M 1:10 000 skaitmeninis rastrinis ortofotografinis žemėlapis
© Nacionalinė žemės tarnyba, 2017-2024;
Nekilnojamojo turto kadastro, adresų registro duomenys © VĮ "Registrų centras", 2024;
Paviršinių nuotekų tvarkymo infrastruktūros duomenys © UAB "Grinda", 2024.

PASTABOS

Objektai, jų apsaugos zonos žymimos 0,1 m tikslumu

Kvalifikacijos atestato Nr.	SWECO UAB „Sweco Lietuva“				VILNIAUS MIESTO SAVIVALDYBĖS NAUJOSIOS VILNIOS SENIŪNIJOJE ESANČIOS PAVIRŠINIŲ NUOTEKŲ TVARKYMO INFRASTRUKTŪROS APSAUGOS ZONŲ PLANAS	
37950	SPV	K. Gražinskas		2024-08	Paviršinių nuotekų tvarkymo infrastruktūros apsaugos zonų brėžinys. M1:1000	LAIDA
20785	PDV	M. Kupetauskienė		2024-08		0
	GIS PDV	E. Micius	ind.v. 868169	2024-08		
AZP	Plano iniciatorius UAB „GRINDA“				23123-00-AZP-01-B.02	LAPAS 23 / LAPŲ 26

592000 592500

4400-5481-8016
4400-5481-8016
4400-5481-8016
4400-5481-8016
4400-5481-8016
4400-5704-6885
4400-5704-6885
4400-5704-6885
4400-5704-6885
4400-5704-6885
4400-5704-6885

4400-4105-8771
0101-0064-0032
0101-0064-0021
4400-1047-3834
0101-0064-0091
0101-0065-0177
0101-0065-0171
4400-2122-0316
4400-0969-9374
Naujosios
Vilnios sen.
0101-0064-0052
4400-2121-9121
4400-1855-4719
4400-0996-2125
0101-0065-0187
4400-1480-6750
4400-4334-7110
0101-0064-0089
0101-0064-0084
0101-0064-0072
0101-0064-0075
4400-0956-8570

592000 592500

SUTARTINIAI ŽENKLAI

Paviršinių nuotekų tinklai

123 Statinio (tinklo) unikalus numeris

Paviršinių nuotekų tinklų apsaugos zonos:

Vamzdžių, kurių paklojimo gylis iki 2,5 m (apsaugos zona 2.5 m)

Vamzdžių, kurių paklojimo gylis daugiau kaip 2,5 m (apsaugos zona 5 m)

Vamzdžių, kurių diametras 400 mm ir didesnis (apsaugos zona 10 m)

Savivaldybės teritorijos riba

Seniūnijos teritorijos riba

Žemės sklypų ribos

123 Žemės skypo unikalus numeris

LAPŲ SCHEMA

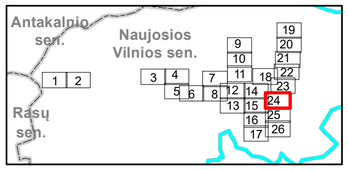

1:1 000 0 15 30 60 m

© Nacionalinė žemės tarnyba prie Žemės ūkio ministerijos ORT10LT 2023 M 1:10 000 skaitmeninis rastrinis ortofotografinis žemėlapis
© Nacionalinė žemės tarnyba, 2017-2024;
Nekilnojamojo turto kadastro, adresų registro duomenys © VĮ "Registrų centras", 2024;
Paviršinių nuotekų tvarkymo infrastruktūros duomenys © UAB "Grinda", 2024.

PASTABOS

Objektai, jų apsaugos zonos žymimos 0,1 m tikslumu

Kvalifikacijos atestato Nr.	SWECO UAB „Sweco Lietuva“				VILNIAUS MIESTO SAVIVALDYBĖS NAUJOSIOS VILNIOS SENIŪNIJOJE ESANČIOS PAVIRŠINIŲ NUOTEKŲ TVARKYMO INFRASTRUKTŪROS APSAUGOS ZONŲ PLANAS	
37950	SPV	K. Gražinskas		2024-08	Paviršinių nuotekų tvarkymo infrastruktūros apsaugos zonų brėžinys. M1:1000	LAIDA
20785	PDV	M. Kupetauskienė		2024-08		0
	GIS PDV	E. Micius	ind.v. 868169	2024-08		
AZP	Plano iniciatorius UAB „GRINDA“				23123-00-AZP-01-B.02	LAPAS 24 / LAPŲ 26

592000 592500

6082000

0101-0064-0072
4400-0056-5684
0101-0064-0087
0101-0064-0075
4400-0956-8570
0101-0065-0192
4400-0956-6798
4400-0996-2125
4400-5481-8252
4400-5704-6885
Naujosios Vilnios sen.
4400-1238-0006
4400-2864-2460
4400-0996-0009
0101-0064-0088
4400-1815-5423

592000 592500

SUTARTINIAI ŽENKLAI

Paviršinių nuotekų tinklai

123 Statinio (tinklo) unikalus numeris

Paviršinių nuotekų tinklų apsaugos zonos:

Vamzdžių, kurių paklojimo gylis iki 2,5 m (apsaugos zona 2.5 m)

Vamzdžių, kurių paklojimo gylis daugiau kaip 2,5 m (apsaugos zona 5 m)

Vamzdžių, kurių diametras 400 mm ir didesnis (apsaugos zona 10 m)

Savivaldybės teritorijos riba

Seniūnijos teritorijos riba

Žemės sklypų ribos

123 Žemės skypo unikalus numeris

LAPŲ SCHEMA

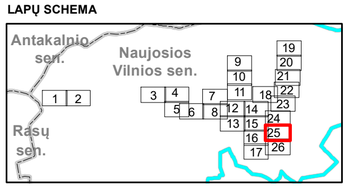

1:1 000 0 15 30 60 m

PASTABOS

Objektai, jų apsaugos zonos žymimos 0,1 m tikslumu

© Nacionalinė žemės tarnyba prie Žemės ūkio ministerijos ORT10LT 2023 M 1:10 000 skaitmeninis rastrinis ortofotografinis žemėlapis
© Nacionalinė žemės tarnyba, 2017-2024;
Nekilnojamojo turto kadastro, adresų registro duomenys © VĮ "Registrų centras", 2024;
Paviršinių nuotekų tvarkymo infrastruktūros duomenys © UAB "Grinda", 2024.

Kvalifikacijos atestato Nr.	SWECO UAB „Sweco Lietuva“				VILNIAUS MIESTO SAVIVALDYBĖS NAUJOSIOS VILNIOS SENIŪNIJOJE ESANČIOS PAVIRŠINIŲ NUOTEKŲ TVARKYMO INFRASTRUKTŪROS APSAUGOS ZONŲ PLANAS	
37950	SPV	K. Gražinskas		2024-08	Paviršinių nuotekų tvarkymo infrastruktūros apsaugos zonų brėžinys. M1:1000	LAIDA
20785	PDV	M. Kupetauskienė		2024-08		0
	GIS PDV	E. Micius	ind.v. 868169	2024-08		
AZP	Plano iniciatorius UAB „GRINDA“				23123-00-AZP-01-B.02	LAPAS 25 / LAPŲ 26

592000 592500

6061500

0101-0064-0088
4400-5704-6885
4400-0996-0009
4400-1815-5423
Naujosios
Vilnios sen.
4400-2033-5491
4400-1600-9702
4400-5040-5046
0101-0065-0145
0101-0156-0307
0101-0065-0165
0101-0156-0306
0101-0065-0249
4400-1600-9624
4400-2677-0330
0101-0156-0112
0101-0065-0102
0101-0065-0167
0101-0065-0161
0101-0156-0114
0101-0065-0093
0101-0065-0029
0101-0065-0022
0101-0065-0079

592000 592500

6061500

SUTARTINIAI ŽENKLAI

Paviršinių nuotekų tinklai

123 Statinio (tinklo) unikalus numeris

Paviršinių nuotekų tinklų apsaugos zonos:

Vamzdžių, kurių paklojimo gylis iki 2,5 m (apsaugos zona 2,5 m)

Vamzdžių, kurių paklojimo gylis daugiau kaip 2,5 m (apsaugos zona 5 m)

Vamzdžių, kurių diametras 400 mm ir didesnis (apsaugos zona 10 m)

Savivaldybės teritorijos riba

Seniūnijos teritorijos riba

Žemės sklypų ribos

123 Žemės skypo unikalus numeris

LAPŲ SCHEMA

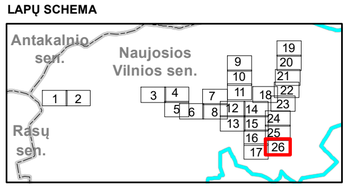

1:1 000 0 15 30 60 m

© Nacionalinė žemės tarnyba prie Žemės ūkio ministerijos ORT10LT 2023 M 1:10 000 skaitmeninis rastrinis ortofotografinis žemėlapis
© Nacionalinė žemės tarnyba, 2017-2024;
Nekilnojamojo turto kadastro, adresų registro duomenys © VĮ "Registrų centras", 2024;
Paviršinių nuotekų tvarkymo infrastruktūros duomenys © UAB "Grinda", 2024.

PASTABOS

Objektai, jų apsaugos zonos žymimos 0,1 m tikslumu

Kvalifikacijos atestato Nr.	SWECO UAB „Sweco Lietuva“				VILNIAUS MIESTO SAVIVALDYBĖS NAUJOSIOS VILNIOS SENIŪNIJOJE ESANČIOS PAVIRŠINIŲ NUOTEKŲ TVARKYMO INFRASTRUKTŪROS APSAUGOS ZONŲ PLANAS	
37950	SPV	K. Gražinskas		2024-08	Paviršinių nuotekų tvarkymo infrastruktūros apsaugos zonų brėžinys. M1:1000	LAIDA
20785	PDV	M. Kupetauskienė		2024-08		0
	GIS PDV	E. Micius	ind.v. 868169	2024-08		
AZP	Plano iniciatorius UAB „GRINDA“				23123-00-AZP-01-B.02	LAPAS 26 / LAPŲ 26

DETALŪS METADUOMENYS	
Dokumento sudarytojas (-ai)	Lietuvos Respublikos aplinkos ministerija 188602370, A. Jakšto g. 4, LT-01105 Vilnius
Dokumento pavadinimas (antraštė)	DĖL VILNIAUS MIESTO SAVIVALDYBĖS NAUJOSIOS VILNIOS SENIŪNIJOJE ESANČIOS PAVIRŠINIŲ NUOTEKŲ TVARKYMO INFRASTRUKTŪROS APSAUGOS ZONŲ PLANO PATVIRTINIMO
Dokumento registracijos data ir numeris	2025-03-13 Nr. V-26
Dokumento gavimo data ir dokumento gavimo registracijos numeris	–
Dokumento specifikacijos identifikavimo žymuo	ADOC-V1.0
Parašo paskirtis	Pasirašymas
Parašą sukūrusio asmens vardas, pavardė ir pareigos	Povilas Poderskis, Aplinkos ministras
Sertifikatas išduotas	POVILAS PODERSKIS LT
Parašo sukūrimo data ir laikas	2025-03-13 12:27:55 (GMT+02:00)
Parašo formatas	XAdES-T
Laiko žymoje nurodytas laikas	2025-03-13 12:28:11 (GMT+02:00)
Informacija apie sertifikavimo paslaugų teikėją	EID-SK 2016, AS Sertifitseerimiskeskus EE
Sertifikato galiojimo laikas	2024-02-07 13:56:03 – 2029-02-05 23:59:59
Informacija apie būdus, naudotus metaduomenų vientisumui užtikrinti	"Registravimas" paskirties metaduomenų vientisumas užtikrintas naudojant "RCSC IssuingCA, VI Registru centras - i.k. 124110246 LT" išduotą sertifikatą "DBSIS, Informatikos ir ryšių departamentas prie Lietuvos Respublikos vidaus reikalų ministerijos, į.k.188774822 LT", sertifikatas galioja nuo 2022-05-19 16:48:06 iki 2025-05-18 16:48:06
Pagrindinio dokumento priedų skaičius	1
Pagrindinio dokumento pridedamų dokumentų skaičius	–
Pridedamo dokumento sudarytojas (-ai)	–
Pridedamo dokumento pavadinimas (antraštė)	–
Pridedamo dokumento registracijos data ir numeris	–
Programinės įrangos, kuria naudojantis sudarytas elektroninis dokumentas, pavadinimas	DBSIS, versija 3.5.80.3
Informacija apie elektroninio dokumento ir elektroninio (-ių) parašo (-ų) tikrinimą (tikrinimo data)	Atitinka specifikacijos keliamus reikalavimus. Visi dokumente esantys elektroniniai parašai galioja (2025-03-14 14:32:05)
Paieškos nuoroda	–
Papildomi metaduomenys	Nuorašą suformavo 2025-03-14 14:32:06 DBSIS