578500

6063000

4400-4371-3890
4400-4371-3757
Viršuliškių sen.
4400-5344-4861
4400-5630-5672
4400-5440-1546
4400-5183-7539
4400-5880-5760
4400-5201-2047
4400-1034-3223
4400-5881-0116
4400-5881-0092
4400-5881-0149
4400-5184-2427
4400-6409-1514
0101-0038-0046
4400-1857-7114
4400-5184-0565
4400-5881-0016
4400-5880-5682
4400-5880-5683
Karoliniškių sen.

578500

SUTARTINIAI ŽENKLAI

- Paviršinių nuotekų infrastruktūra
- 123 Statinio (tinklo) unikalus numeris
- Savivaldybės teritorijos riba
- Seniūnijos teritorijos riba
- Žemės sklypų ribos
- 123 Žemės skypo unikalus numeris

Paviršinių nuotekų infrastruktūros apsaugos zonos:

- Vamzdžių, kurių paklojimo gylis iki 2,5 m (apsaugos zona 2 m)
- Vamzdžių, kurių paklojimo gylis daugiau kaip 2,5 m (apsaugos zona 3 m)
- Vamzdžių, kurių diametras nuo 400 iki 1000 mm (apsaugos zona 5 m)
- Vamzdžių, kurių diametras 1000 mm ir didesnis (apsaugos zona 7 m)

LAPŲ SCHEMA

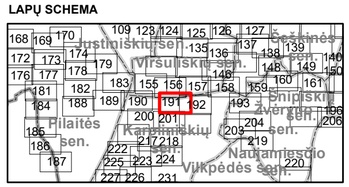

1:1 000 — 0 15 30 60 m

PASTABOS

Objektai, jų apsaugos zonos žymimos 0,1 m tikslumu

© Nacionalinė žemės tarnyba prie Žemės ūkio ministerijos ORT10LT 2023 M 1:10 000 skaitmeninis rastrinis ortofotografinis žemėlapis
© Nacionalinė žemės tarnyba, 2017-2024;
Nekilnojamojo turto kadastro, adresų registro duomenys
© VĮ "Registrų centras", 2024;
Paviršinių nuotekų tvarkymo infrastruktūros duomenys
© UAB "Grinda", 2024.

Kvalifikacijos atestato Nr.	SWECO UAB „Sweco Lietuva“				VILNIAUS MIESTO SAVIVALDYBĖS DEŠINIOJO NERIES KRANTO TERITORIJOJE ESANČIOS PAVIRŠINIŲ NUOTEKŲ TVARKYMO INFRASTRUKTŪROS APSAUGOS ZONŲ PLANAS	
37950	SPV	K. Gražinskas		2025-06	Paviršinių nuotekų tvarkymo infrastruktūros apsaugos zonų brėžinys. M1:1000	LAIDA
20785	PDV	M. Kupetauskienė		2025-06		0
	GIS PDV	E. Micius	ind.v. 868169	2025-06		
AZP	Plano iniciatorius UAB „GRINDA“				23123-00-AZP-03-B.02	LAPAS 191 / LAPŲ 261

579000

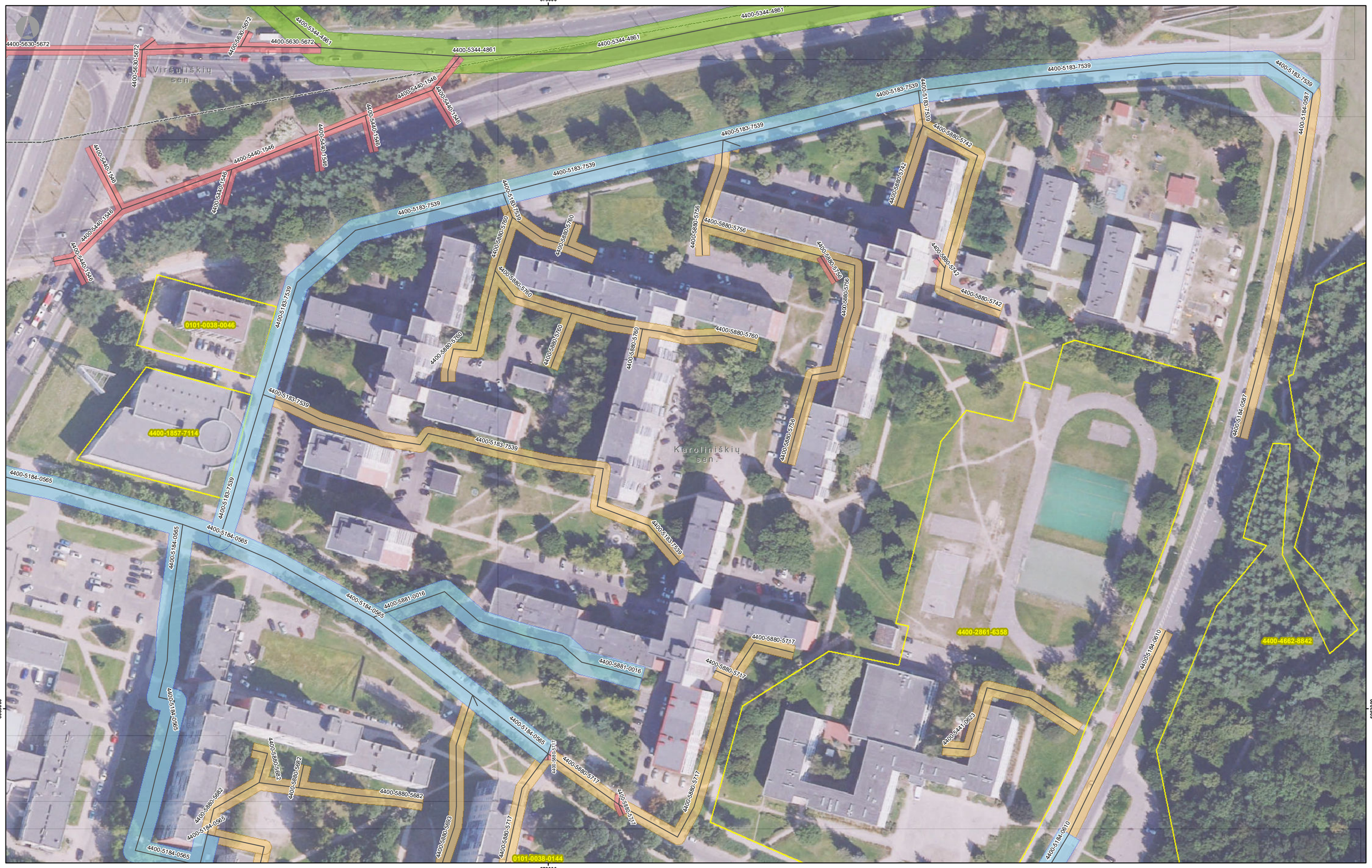

SUTARTINIAI ŽENKLAI

- Paviršinių nuotekų infrastruktūra
- 123 Statinio (tinklo) unikalus numeris
- Savivaldybės teritorijos riba
- Seniūnijos teritorijos riba
- Žemės sklypų ribos
- 123 Žemės skypo unikalus numeris

Paviršinių nuotekų infrastruktūros apsaugos zonos:

- Vamzdžių, kurių paklojimo gylis iki 2,5 m (apsaugos zona 2 m)
- Vamzdžių, kurių paklojimo gylis daugiau kaip 2,5 m (apsaugos zona 3 m)
- Vamzdžių, kurių diametras nuo 400 iki 1000 mm (apsaugos zona 5 m)
- Vamzdžių, kurių diametras 1000 mm ir didesnis (apsaugos zona 7 m)

LAPŲ SCHEMA

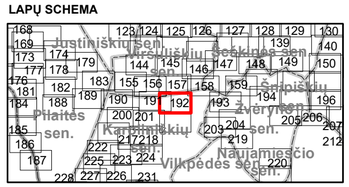

1:1 000 — 0 15 30 60 m

© Nacionalinė žemės tarnyba prie Žemės ūkio ministerijos ORT10LT 2023 M 1:10 000 skaitmeninis rastrinis ortofotografinis žemėlapis
© Nacionalinė žemės tarnyba, 2017-2024;
Nekilnojamojo turto kadastro, adresų registro duomenys
© VĮ "Registrų centras", 2024;
Paviršinių nuotekų tvarkymo infrastruktūros duomenys
© UAB "Grinda", 2024.

PASTABOS

Objektai, jų apsaugos zonos žymimos 0,1 m tikslumu

Kvalifikacijos atestato Nr.	SWECO UAB „Sweco Lietuva“				VILNIAUS MIESTO SAVIVALDYBĖS DEŠINIOJO NERIES KRANTO TERITORIJOJE ESANČIOS PAVIRŠINIŲ NUOTEKŲ TVARKYMO INFRASTRUKTŪROS APSAUGOS ZONŲ PLANAS	
37950	SPV	K. Gražinskas		2025-06	Paviršinių nuotekų tvarkymo infrastruktūros apsaugos zonų brėžinys. M1:1000	LAIDA
20785	PDV	M. Kupetauskienė		2025-06		0
	GIS PDV	E. Micius	ind.v. 868169	2025-06		
AZP	Plano iniciatorius UAB „GRINDA“				23123-00-AZP-03-B.02	LAPAS 192 / LAPŲ 261

580000

6063000

4400-5344-4861
4400-5344-4872
4400-4380-2737
4400-4663-8957
Šeškinės sen.
Karoliniškių sen.
4400-4662-8842
4400-5910-9798
4400-0489-3254
Žvėryno sen.
0101-0031-0129
4400-0990-3422
0101-0031-0287
0101-0031-0288
4400-0967-3487

580000

6063000

SUTARTINIAI ŽENKLAI

- Paviršinių nuotekų infrastruktūra
- 123 Statinio (tinklo) unikalus numeris
- Savivaldybės teritorijos riba
- Seniūnijos teritorijos riba
- Žemės sklypų ribos
- 123 Žemės skypo unikalus numeris

Paviršinių nuotekų infrastruktūros apsaugos zonos:

- Vamzdžių, kurių paklojimo gylis iki 2,5 m (apsaugos zona 2 m)
- Vamzdžių, kurių paklojimo gylis daugiau kaip 2,5 m (apsaugos zona 3 m)
- Vamzdžių, kurių diametras nuo 400 iki 1000 mm (apsaugos zona 5 m)
- Vamzdžių, kurių diametras 1000 mm ir didesnis (apsaugos zona 7 m)

LAPŲ SCHEMA

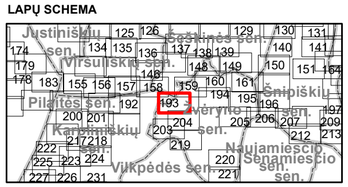

1:1 000 0 15 30 60 m

© Nacionalinė žemės tarnyba prie Žemės ūkio ministerijos ORT10LT 2023 M 1:10 000 skaitmeninis rastrinis ortofotografinis žemėlapis
© Nacionalinė žemės tarnyba, 2017-2024;
Nekilnojamojo turto kadastro, adresų registro duomenys
© VĮ "Registrų centras", 2024;
Paviršinių nuotekų tvarkymo infrastruktūros duomenys
© UAB "Grinda", 2024.

PASTABOS

Objektai, jų apsaugos zonos žymimos 0,1 m tikslumu

Kvalifikacijos atestato Nr.	SWECO UAB „Sweco Lietuva“				VILNIAUS MIESTO SAVIVALDYBĖS DEŠINIOJO NERIES KRANTO TERITORIJOJE ESANČIOS PAVIRŠINIŲ NUOTEKŲ TVARKYMO INFRASTRUKTŪROS APSAUGOS ZONŲ PLANAS	
37950	SPV	K. Gražinskas		2025-06	Paviršinių nuotekų tvarkymo infrastruktūros apsaugos zonų brėžinys. M1:1000	LAIDA
20785	PDV	M. Kupetauskienė		2025-06		0
	GIS PDV	E. Micius	ind.v. 868169	2025-06		
AZP	Plano iniciatorius UAB „GRINDA“				23123-00-AZP-03-B.02	LAPAS 193 / LAPŲ 261

580500

0101-0031-0046
0101-0031-0243
0101-0031-0245
0101-0031-0043
0101-0031-0300
0101-0031-0303
0101-0031-0063
4400-0416-3342
4400-0710-7159
4400-5265-8376
4400-0817-2274
0101-0031-0254
4400-5218-8522
0101-0031-0234
4400-6026-9527
4400-3058-4417
4400-3089-6816
0101-0031-0269
0101-0031-0241
0101-0031-0324
4400-5598-0757
0101-0031-0291
4400-3024-5218
4400-0936-9033
4400-0846-3107
0101-0031-0279
0101-0031-0213
4400-1051-5120

4400-6079-0918
4400-5447-9637
4400-3869-8226
4400-3875-8551
4400-3875-8530
4400-3869-8230
4400-3956-2202
4400-4070-2325
4400-5441-0545
4400-5401-6303

580500

SUTARTINIAI ŽENKLAI

- Paviršinių nuotekų infrastruktūra
- 123 Statinio (tinklo) unikalus numeris
- Savivaldybės teritorijos riba
- Seniūnijos teritorijos riba
- Žemės sklypų ribos
- 123 Žemės skypo unikalus numeris

Paviršinių nuotekų infrastruktūros apsaugos zonos:

- Vamzdžių, kurių paklojimo gylis iki 2,5 m (apsaugos zona 2 m)
- Vamzdžių, kurių paklojimo gylis daugiau kaip 2,5 m (apsaugos zona 3 m)
- Vamzdžių, kurių diametras nuo 400 iki 1000 mm (apsaugos zona 5 m)
- Vamzdžių, kurių diametras 1000 mm ir didesnis (apsaugos zona 7 m)

LAPŲ SCHEMA

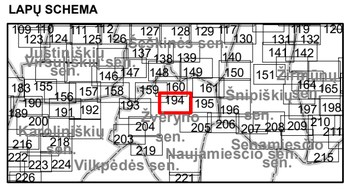

1:1 000 0 15 30 60 m

© Nacionalinė žemės tarnyba prie Žemės ūkio ministerijos ORT10LT 2023 M 1:10 000 skaitmeninis rastrinis ortofotografinis žemėlapis
© Nacionalinė žemės tarnyba, 2017-2024;
Nekilnojamojo turto kadastro, adresų registro duomenys
© VĮ "Registrų centras", 2024;
Paviršinių nuotekų tvarkymo infrastruktūros duomenys
© UAB "Grinda", 2024.

PASTABOS

Objektai, jų apsaugos zonos žymimos 0,1 m tikslumu

Kvalifikacijos atestato Nr.	SWECO UAB „Sweco Lietuva“				VILNIAUS MIESTO SAVIVALDYBĖS DEŠINIOJO NERIES KRANTO TERITORIJOJE ESANČIOS PAVIRŠINIŲ NUOTEKŲ TVARKYMO INFRASTRUKTŪROS APSAUGOS ZONŲ PLANAS	
37950	SPV	K. Gražinskas		2025-06	Paviršinių nuotekų tvarkymo infrastruktūros apsaugos zonų brėžinys. M1:1000	LAIDA
20785	PDV	M. Kupetauskienė		2025-06		0
	GIS PDV	E. Micius	ind.v. 868169	2025-06		
AZP	Plano iniciatorius UAB „GRINDA“				23123-00-AZP-03-B.02	LAPAS 194 / LAPŲ 261

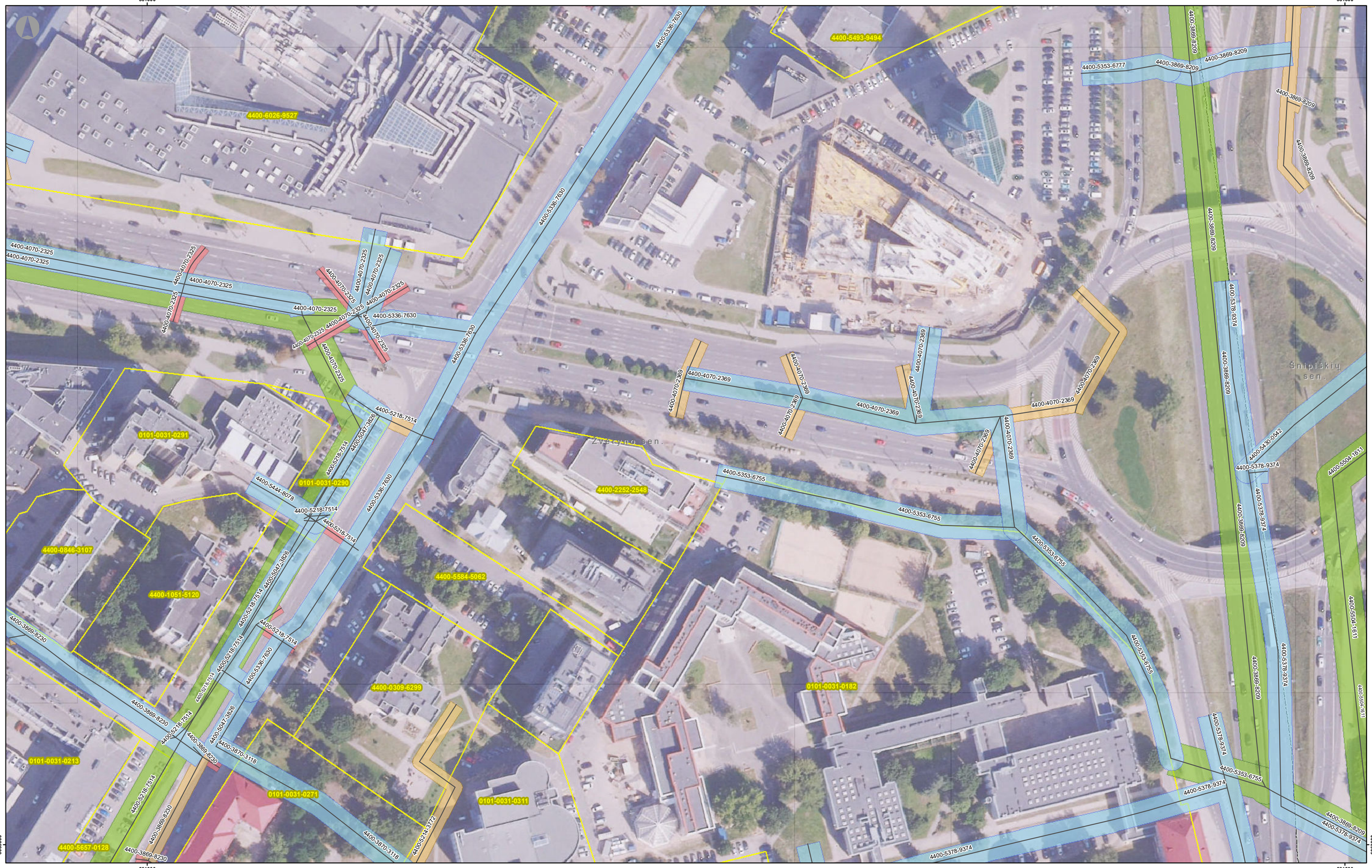

SUTARTINIAI ŽENKLAI

- Paviršinių nuotekų infrastruktūra
- 123 Statinio (tinklo) unikalus numeris
- Savivaldybės teritorijos riba
- Seniūnijos teritorijos riba
- Žemės sklypų ribos
- 123 Žemės skypo unikalus numeris

Paviršinių nuotekų infrastruktūros apsaugos zonos:

- Vamzdžių, kurių paklojimo gylis iki 2,5 m (apsaugos zona 2 m)
- Vamzdžių, kurių paklojimo gylis daugiau kaip 2,5 m (apsaugos zona 3 m)
- Vamzdžių, kurių diametras nuo 400 iki 1000 mm (apsaugos zona 5 m)
- Vamzdžių, kurių diametras 1000 mm ir didesnis (apsaugos zona 7 m)

LAPŲ SCHEMA

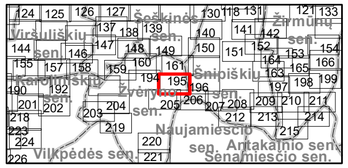
Šeškinės sen.
Žvejkyno sen.
Žvejkyno sen.
Žvejkyno

581500 582000

6063000

4400-3029-1657
4400-0085-3190
0101-0032-0162
4400-5522-5531
4400-5210-2146
0101-0032-0697
4400-0759-9598
4400-5839-3967
4400-5839-3989
4400-5430-0542
4400-5504-1611
4400-5504-1622
4400-3869-6209
4400-5378-9374
4400-5504-1600
Šnipiškių sen.
Žvėryno sen.

581500 582000

6063000

SUTARTINIAI ŽENKLAI

- Paviršinių nuotekų infrastruktūra
- 123 Statinio (tinklo) unikalus numeris
- Savivaldybės teritorijos riba
- Seniūnijos teritorijos riba
- Žemės sklypų ribos
- 123 Žemės skypo unikalus numeris

Paviršinių nuotekų infrastruktūros apsaugos zonos:

- Vamzdžių, kurių paklojimo gylis iki 2,5 m (apsaugos zona 2 m)
- Vamzdžių, kurių paklojimo gylis daugiau kaip 2,5 m (apsaugos zona 3 m)
- Vamzdžių, kurių diametras nuo 400 iki 1000 mm (apsaugos zona 5 m)
- Vamzdžių, kurių diametras 1000 mm ir didesnis (apsaugos zona 7 m)

LAPŲ SCHEMA

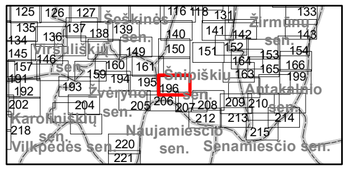

1:1 000 0 15 30 60 m

PASTABOS

Objektai, jų apsaugos zonos žymimos 0,1 m tikslumu

© Nacionalinė žemės tarnyba prie Žemės ūkio ministerijos ORT10LT 2023 M 1:10 000 skaitmeninis rastrinis ortofotografinis žemėlapis
© Nacionalinė žemės tarnyba, 2017-2024; Nekilnojamojo turto kadastro, adresų registro duomenys
© VĮ "Registrų centras", 2024; Paviršinių nuotekų tvarkymo infrastruktūros duomenys
© UAB "Grinda", 2024.

Kvalifikacijos atestato Nr.	SWECO UAB „Sweco Lietuva“				VILNIAUS MIESTO SAVIVALDYBĖS DEŠINIOJO NERIES KRANTO TERITORIJOJE ESANČIOS PAVIRŠINIŲ NUOTEKŲ TVARKYMO INFRASTRUKTŪROS APSAUGOS ZONŲ PLANAS		
37950	SPV	K. Gražinskas		2025-06	Paviršinių nuotekų tvarkymo infrastruktūros apsaugos zonų brėžinys. M1:1000		LAIDA
20785	PDV	M. Kupetauskienė		2025-06			0
	GIS PDV	E. Micius	ind.v. 868169	2025-06			
AZP	Plano iniciatorius UAB „GRINDA“				23123-00-AZP-03-B.02	LAPAS 196	LAPŲ 261

583000

6063000

0101-0032-0377

4400-0351-0678

4400-5477-4186

4400-5817-3061

4400-5829-4314

4400-5823-4314

4400-5824-4883

4400-5824-3835

4400-5824-3835

4400-5824-3835

4400-2921-0635

4400-2237-9922

4400-5920-7366

4400-5292-1038

4400-5516-8846

4400-3792-6797

4400-3816-3154

Šnipiškių sen.

Žirmūnų sen.

583000

6063000

SUTARTINIAI ŽENKLAI

- Paviršinių nuotekų infrastruktūra
- 123 Statinio (tinklo) unikalus numeris
- Savivaldybės teritorijos riba
- Seniūnijos teritorijos riba
- Žemės sklypų ribos
- 123 Žemės skypo unikalus numeris

Paviršinių nuotekų infrastruktūros apsaugos zonos:

- Vamzdžių, kurių paklojimo gylis iki 2,5 m (apsaugos zona 2 m)
- Vamzdžių, kurių paklojimo gylis daugiau kaip 2,5 m (apsaugos zona 3 m)
- Vamzdžių, kurių diametras nuo 400 iki 1000 mm (apsaugos zona 5 m)
- Vamzdžių, kurių diametras 1000 mm ir didesnis (apsaugos zona 7 m)

LAPŲ SCHEMA

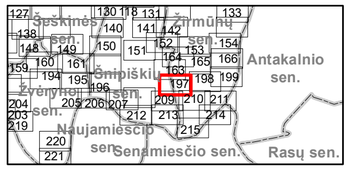

1:1 000 0 15 30 60 m

© Nacionalinė žemės tarnyba prie Žemės ūkio ministerijos ORT10LT 2023 M 1:10 000 skaitmeninis rastrinis ortofotografinis žemėlapis
© Nacionalinė žemės tarnyba, 2017-2024;
Nekilnojamojo turto kadastro, adresų registro duomenys
© VĮ "Registrų centras", 2024;
Paviršinių nuotekų tvarkymo infrastruktūros duomenys
© UAB "Grinda", 2024.

PASTABOS

Objektai, jų apsaugos zonos žymimos 0,1 m tikslumu

Kvalifikacijos atestato Nr.	SWECO UAB „Sweco Lietuva“				VILNIAUS MIESTO SAVIVALDYBĖS DEŠINIOJO NERIES KRANTO TERITORIJOJE ESANČIOS PAVIRŠINIŲ NUOTEKŲ TVARKYMO INFRASTRUKTŪROS APSAUGOS ZONŲ PLANAS
37950	SPV	K. Gražinskas		2025-06	Paviršinių nuotekų tvarkymo infrastruktūros apsaugos zonų brėžinys. M1:1000
20785	PDV	M. Kupetauskienė		2025-06	LAIDA 0
	GIS PDV	E. Micius	ind.v. 868169	2025-06	
AZP	Plano iniciatorius UAB „GRINDA“				23123-00-AZP-03-B.02
					LAPAS 197 / LAPŲ 261

583500

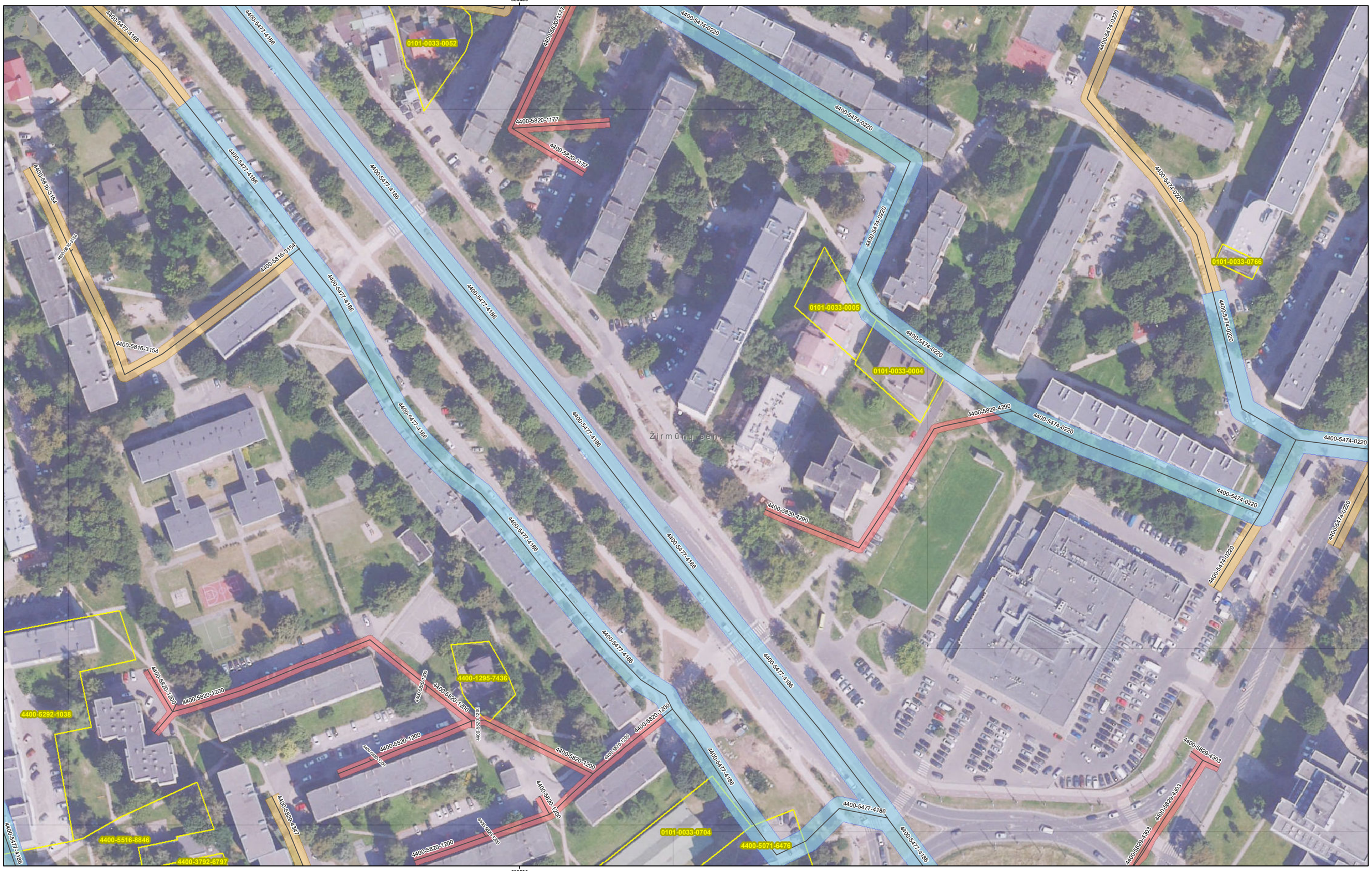

583500

SUTARTINIAI ŽENKLAI

- Paviršinių nuotekų infrastruktūra
- 123 Statinio (tinklo) unikalus numeris
- Savivaldybės teritorijos riba
- Seniūnijos teritorijos riba
- Žemės sklypų ribos
- 123 Žemės skypo unikalus numeris

Paviršinių nuotekų infrastruktūros apsaugos zonos:

- Vamzdžių, kurių paklojimo gylis iki 2,5 m (apsaugos zona 2 m)
- Vamzdžių, kurių paklojimo gylis daugiau kaip 2,5 m (apsaugos zona 3 m)
- Vamzdžių, kurių diametras nuo 400 iki 1000 mm (apsaugos zona 5 m)
- Vamzdžių, kurių diametras 1000 mm ir didesnis (apsaugos zona 7 m)

LAPŲ SCHEMA

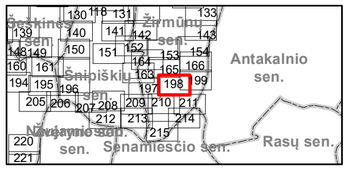

1:1 000 0 15 30 60 m

© Nacionalinė žemės tarnyba prie Žemės ūkio ministerijos ORT10LT 2023 M 1:10 000 skaitmeninis rastrinis ortofotografinis žemėlapis
© Nacionalinė žemės tarnyba, 2017-2024;
Nekilnojamojo turto kadastro, adresų registro duomenys
© VĮ "Registrų centras", 2024;
Paviršinių nuotekų tvarkymo infrastruktūros duomenys
© UAB "Grinda", 2024.

PASTABOS

Objektai, jų apsaugos zonos žymimos 0,1 m tikslumu

Kvalifikacijos atestato Nr.	SWECO UAB „Sweco Lietuva“				VILNIAUS MIESTO SAVIVALDYBĖS DEŠINIOJO NERIES KRANTO TERITORIJOJE ESANČIOS PAVIRŠINIŲ NUOTEKŲ TVARKYMO INFRASTRUKTŪROS APSAUGOS ZONŲ PLANAS	
37950	SPV	K. Gražinskas		2025-06	Paviršinių nuotekų tvarkymo infrastruktūros apsaugos zonų brėžinys. M1:1000	LAIDA
20785	PDV	M. Kupetauskienė		2025-06		0
	GIS PDV	E. Micius	ind.v. 868169	2025-06		
AZP	Plano iniciatorius UAB „GRINDA“				23123-00-AZP-03-B.02	LAPAS / LAPŲ
						198 / 261

584000

4400-5474-0220
4400-5031-9258
0101-0033-0770
0101-0033-0024
4400-4325-9238
4400-4007-9701
0101-0033-0766
0101-0033-0004
4400-5829-4290
0101-0033-0885
Žirmūnų sen.
Antakalnio sen.

584000

SUTARTINIAI ŽENKLAI

- Paviršinių nuotekų infrastruktūra
- 123 Statinio (tinklo) unikalus numeris
- Savivaldybės teritorijos riba
- Seniūnijos teritorijos riba
- Žemės sklypų ribos
- 123 Žemės skypo unikalus numeris

Paviršinių nuotekų infrastruktūros apsaugos zonos:

- Vamzdžių, kurių paklojimo gylis iki 2,5 m (apsaugos zona 2 m)
- Vamzdžių, kurių paklojimo gylis daugiau kaip 2,5 m (apsaugos zona 3 m)
- Vamzdžių, kurių diametras nuo 400 iki 1000 mm (apsaugos zona 5 m)
- Vamzdžių, kurių diametras 1000 mm ir didesnis (apsaugos zona 7 m)

LAPŲ SCHEMA

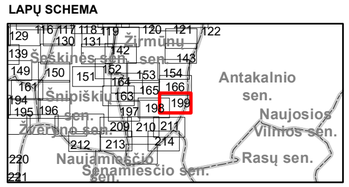

1:1 000 0 15 30 60 m

© Nacionalinė žemės tarnyba prie Žemės ūkio ministerijos ORT10LT 2023 M 1:10 000 skaitmeninis rastrinis ortofotografinis žemėlapis
© Nacionalinė žemės tarnyba, 2017-2024;
Nekilnojamojo turto kadastro, adresų registro duomenys
© VĮ "Registrų centras", 2024;
Paviršinių nuotekų tvarkymo infrastruktūros duomenys
© UAB "Grinda", 2024.

PASTABOS

Objektai, jų apsaugos zonos žymimos 0,1 m tikslumu

Kvalifikacijos atestato Nr.	SWECO UAB „Sweco Lietuva“				VILNIAUS MIESTO SAVIVALDYBĖS DEŠINIOJO NERIES KRANTO TERITORIJOJE ESANČIOS PAVIRŠINIŲ NUOTEKŲ TVARKYMO INFRASTRUKTŪROS APSAUGOS ZONŲ PLANAS	
37950	SPV	K. Gražinskas		2025-06	Paviršinių nuotekų tvarkymo infrastruktūros apsaugos zonų brėžinys. M1:1000	LAIDA
20785	PDV	M. Kupetauskienė		2025-06		0
	GIS PDV	E. Micius	ind.v. 868169	2025-06		
AZP	Plano iniciatorius UAB „GRINDA“				23123-00-AZP-03-B.02	LAPAS 199 / LAPŲ 261

578000

6063000

4400-5421-9551
0101-0030-0031
4400-1112-5318
0101-0038-0131
4400-5889-1582
4400-5889-1593
4400-5889-1606
0101-0038-0155
4400-6406-7609
4400-5889-1617
4400-5184-2438
4400-5889-1628
4400-6409-1514
4400-5791-3030
4400-5920-5260
4400-1108-6530
Karoliniškių sen.

SUTARTINIAI ŽENKLAI

- Paviršinių nuotekų infrastruktūra
- 123 Statinio (tinklo) unikalus numeris
- Savivaldybės teritorijos riba
- Seniūnijos teritorijos riba
- Žemės sklypų ribos
- 123 Žemės skypo unikalus numeris

Paviršinių nuotekų infrastruktūros apsaugos zonos:

- Vamzdžių, kurių paklojimo gylis iki 2,5 m (apsaugos zona 2 m)
- Vamzdžių, kurių paklojimo gylis daugiau kaip 2,5 m (apsaugos zona 3 m)
- Vamzdžių, kurių diametras nuo 400 iki 1000 mm (apsaugos zona 5 m)
- Vamzdžių, kurių diametras 1000 mm ir didesnis (apsaugos zona 7 m)

LAPŲ SCHEMA

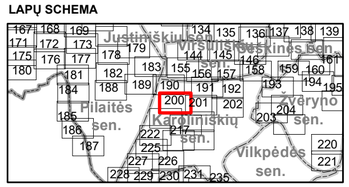

1:1 000 0 15 30 60 m

© Nacionalinė žemės tarnyba prie Žemės ūkio ministerijos ORT10LT 2023 M 1:10 000 skaitmeninis rastrinis ortofotografinis žemėlapis
© Nacionalinė žemės tarnyba, 2017-2024;
Nekilnojamojo turto kadastro, adresų registro duomenys
© VĮ "Registrų centras", 2024;
Paviršinių nuotekų tvarkymo infrastruktūros duomenys
© UAB "Grinda", 2024.

PASTABOS

Objektai, jų apsaugos zonos žymimos 0,1 m tikslumu

Kvalifikacijos atestato Nr.	SWECO UAB „Sweco Lietuva“				VILNIAUS MIESTO SAVIVALDYBĖS DEŠINIOJO NERIES KRANTO TERITORIJOJE ESANČIOS PAVIRŠINIŲ NUOTEKŲ TVARKYMO INFRASTRUKTŪROS APSAUGOS ZONŲ PLANAS		
37950	SPV	K. Gražinskas		2025-06	Paviršinių nuotekų tvarkymo infrastruktūros apsaugos zonų brėžinys. M1:1000	LAIDA	
20785	PDV	M. Kupetauskienė		2025-06		0	
	GIS PDV	E. Micius	ind.v. 868169	2025-06			
AZP	Plano iniciatorius UAB „GRINDA“				23123-00-AZP-03-B.02	LAPAS 200	LAPŲ 261

578500

4400-5184-2427
4400-5184-2427
4400-5184-2427
4400-5184-2427
4400-5184-2427
4400-5184-2427
4400-5184-2427
4400-5184-2427
4400-5201-2047
4400-5201-2047
4400-5184-0565
4400-5880-5662
4400-5184-0565
4400-5889-1617
4400-5889-1617
4400-5889-1617
4400-5889-1617
4400-5184-2438
4400-6406-7609
4400-5889-1628
4400-5889-1628
4400-5880-5640
4400-5880-5660
4400-5880-5660
4400-5880-5660
4400-5880-5660
4400-5201-2047
4400-5201-2047
4400-5880-9960
4400-5880-9960
4400-6409-1514
4400-5201-2047
4400-5880-5640
4400-5880-5640
4400-5880-5640
0101-0030-0008
4400-5184-2438
4400-5184-2438
4400-5184-2438
0101-0030-0017
4400-5184-2438
4400-5184-2438
4400-5184-2438
4400-5184-2438
4400-5184-2438
4400-5201-2047
4400-5201-2047
4400-5201-2047
4400-5889-5728
4400-5201-2047
4400-5880-5739
4400-5145-6926
4400-5201-2047
4400-5201-2047
4400-5145-6926
0101-0038-0130
4400-5145-6926
4400-5184-2449
4400-5184-2449
4400-5184-0610
4400-5201-2047
4400-5880-5739
4400-5880-5739
4400-5184-0610
4400-5184-0610
4400-5184-0610
4400-5441-0612
4400-1782-8110
4400-5184-2405
4400-5184-2438

578500

SUTARTINIAI ŽENKLAI

- Paviršinių nuotekų infrastruktūra
- 123 Statinio (tinklo) unikalus numeris
- Savivaldybės teritorijos riba
- Seniūnijos teritorijos riba
- Žemės sklypų ribos
- 123 Žemės skypo unikalus numeris

Paviršinių nuotekų infrastruktūros apsaugos zonos:

- Vamzdžių, kurių paklojimo gylis iki 2,5 m (apsaugos zona 2 m)
- Vamzdžių, kurių paklojimo gylis daugiau kaip 2,5 m (apsaugos zona 3 m)
- Vamzdžių, kurių diametras nuo 400 iki 1000 mm (apsaugos zona 5 m)
- Vamzdžių, kurių diametras 1000 mm ir didesnis (apsaugos zona 7 m)

LAPŲ SCHEMA

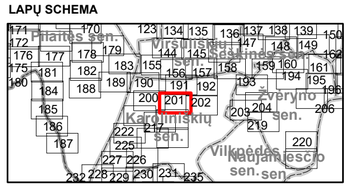

1:1 000 0 15 30 60 m

© Nacionalinė žemės tarnyba prie Žemės ūkio ministerijos ORT10LT 2023 M 1:10 000 skaitmeninis rastrinis ortofotografinis žemėlapis
© Nacionalinė žemės tarnyba, 2017-2024;
Nekilnojamojo turto kadastro, adresų registro duomenys
© VĮ "Registrų centras", 2024;
Paviršinių nuotekų tvarkymo infrastruktūros duomenys
© UAB "Grinda", 2024.

PASTABOS

Objektai, jų apsaugos zonos žymimos 0,1 m tikslumu

Kvalifikacijos atestato Nr.	SWECO UAB „Sweco Lietuva“				VILNIAUS MIESTO SAVIVALDYBĖS DEŠINIOJO NERIES KRANTO TERITORIJOJE ESANČIOS PAVIRŠINIŲ NUOTEKŲ TVARKYMO INFRASTRUKTŪROS APSAUGOS ZONŲ PLANAS	
37950	SPV	K. Gražinskas		2025-06	Paviršinių nuotekų tvarkymo infrastruktūros apsaugos zonų brėžinys. M1:1000	LAIDA
20785	PDV	M. Kupetauskienė		2025-06		0
	GIS PDV	E. Micius	ind.v. 868169	2025-06		
AZP	Plano iniciatorius UAB „GRINDA“				23123-00-AZP-03-B.02	LAPAS 201 / LAPŲ 261

579000

4400-5164-0565
0101-0038-0144
4400-5880-5717
4400-5880-5693
4400-2861-6358
4400-5184-0610
4400-5880-5671
4400-5880-9960
4400-5880-5660
4400-5201-2047
4400-5880-5654
4400-3765-9537
4400-4662-8842
Karoliniškių sen.
4400-5880-5739
0101-0038-0054
4400-0490-2410
4400-4662-8842

579000

SUTARTINIAI ŽENKLAI

- Paviršinių nuotekų infrastruktūra
- 123 Statinio (tinklo) unikalus numeris
- Savivaldybės teritorijos riba
- Seniūnijos teritorijos riba
- Žemės sklypų ribos
- 123 Žemės skypo unikalus numeris

Paviršinių nuotekų infrastruktūros apsaugos zonos:

- Vamzdžių, kurių paklojimo gylis iki 2,5 m (apsaugos zona 2 m)
- Vamzdžių, kurių paklojimo gylis daugiau kaip 2,5 m (apsaugos zona 3 m)
- Vamzdžių, kurių diametras nuo 400 iki 1000 mm (apsaugos zona 5 m)
- Vamzdžių, kurių diametras 1000 mm ir didesnis (apsaugos zona 7 m)

LAPŲ SCHEMA

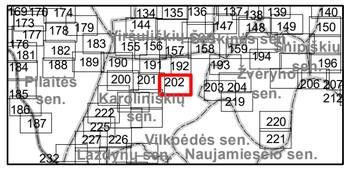

1:1 000 0 15 30 60 m

© Nacionalinė žemės tarnyba prie Žemės ūkio ministerijos ORT10LT 2023 M 1:10 000 skaitmeninis rastrinis ortofotografinis žemėlapis
© Nacionalinė žemės tarnyba, 2017-2024;
Nekilnojamojo turto kadastro, adresų registro duomenys
© VĮ "Registrų centras", 2024;
Paviršinių nuotekų tvarkymo infrastruktūros duomenys
© UAB "Grinda", 2024.

PASTABOS

Objektai, jų apsaugos zonos žymimos 0,1 m tikslumu

Kvalifikacijos atestato Nr.	SWECO UAB „Sweco Lietuva“				VILNIAUS MIESTO SAVIVALDYBĖS DEŠINIOJO NERIES KRANTO TERITORIJOJE ESANČIOS PAVIRŠINIŲ NUOTEKŲ TVARKYMO INFRASTRUKTŪROS APSAUGOS ZONŲ PLANAS	
37950	SPV	K. Gražinskas		2025-06	Paviršinių nuotekų tvarkymo infrastruktūros apsaugos zonų brėžinys. M1:1000	LAIDA
20785	PDV	M. Kupetauskienė		2025-06		0
	GIS PDV	E. Micius	ind.v. 868169	2025-06		
AZP	Plano iniciatorius UAB „GRINDA“				23123-00-AZP-03-B.02	LAPAS 202 / LAPŲ 261

580000

Karoliniškių sen.

4400-4662-8842

4400-2104-3980

4400-1046-3299

4400-5445-4485

4400-5344-4872

0101-0031-0011

4400-5344-4883

4400-1046-1517

4400-6228-7858

4400-5445-4463

4400-1046-3477

4400-5445-4441

4400-1046-1244

0101-0039-0001

Žvėryno sen.

4400-0377-4972

0101-0039-0750

4400-5161-3288

4400-4536-4310

4400-4544-5176

4400-4610-1844

4400-4662-8842

Vilkpėdės sen.

6062500

580000

6062500

SUTARTINIAI ŽENKLAI

- Paviršinių nuotekų infrastruktūra
- 123 Statinio (tinklo) unikalus numeris
- Savivaldybės teritorijos riba
- Seniūnijos teritorijos riba
- Žemės sklypų ribos
- 123 Žemės skypo unikalus numeris

Paviršinių nuotekų infrastruktūros apsaugos zonos:

- Vamzdžių, kurių paklojimo gylis iki 2,5 m (apsaugos zona 2 m)
- Vamzdžių, kurių paklojimo gylis daugiau kaip 2,5 m (apsaugos zona 3 m)
- Vamzdžių, kurių diametras nuo 400 iki 1000 mm (apsaugos zona 5 m)
- Vamzdžių, kurių diametras 1000 mm ir didesnis (apsaugos zona 7 m)

LAPŲ SCHEMA

1:1 000 0 15 30 60 m

PASTABOS

Objektai, jų apsaugos zonos žymimos 0,1 m tikslumu

© Nacionalinė žemės tarnyba prie Žemės ūkio ministerijos ORT10LT 2023 M 1:10 000 skaitmeninis rastrinis ortofotografinis žemėlapis
© Nacionalinė žemės tarnyba, 2017-2024;
Nekilnojamojo turto kadastro, adresų registro duomenys
© VĮ "Registrų centras", 2024;
Paviršinių nuotekų tvarkymo infrastruktūros duomenys
© UAB "Grinda", 2024.

Kvalifikacijos atestato Nr.	SWECO UAB „Sweco Lietuva“				VILNIAUS MIESTO SAVIVALDYBĖS DEŠINIOJO NERIES KRANTO TERITORIJOJE ESANČIOS PAVIRŠINIŲ NUOTEKŲ TVARKYMO INFRASTRUKTŪROS APSAUGOS ZONŲ PLANAS
37950	SPV	K. Gražinskas		2025-06	Paviršinių nuotekų tvarkymo infrastruktūros apsaugos zonų brėžinys. M1:1000
20785	PDV	M. Kupetauskienė		2025-06	
	GIS PDV	E. Micius	ind.v. 868169	2025-06	
AZP	Plano iniciatorius UAB „GRINDA“				23123-00-AZP-03-B.02

LAIDA	LAPAS	LAPŲ
0	203	261

580000

4400-5344-4872
4400-0967-3487
0101-0031-0025
4400-2104-3980
0101-0031-0011
4400-6228-7858
0101-0039-0001
0101-0039-0750
4400-4536-4310
4400-5161-3288
Žvėryno sen.
4400-1046-3299
4400-1046-3822
4400-1046-3477
0101-0031-0078
0101-0031-0045
4400-5445-4485
4400-5445-4463
4400-5445-4441
4400-5448-6547

580000

SUTARTINIAI ŽENKLAI

- Paviršinių nuotekų infrastruktūra
- 123 Statinio (tinklo) unikalus numeris
- Savivaldybės teritorijos riba
- Seniūnijos teritorijos riba
- Žemės sklypų ribos
- 123 Žemės skypo unikalus numeris

Paviršinių nuotekų infrastruktūros apsaugos zonos:

- Vamzdžių, kurių paklojimo gylis iki 2,5 m (apsaugos zona 2 m)
- Vamzdžių, kurių paklojimo gylis daugiau kaip 2,5 m (apsaugos zona 3 m)
- Vamzdžių, kurių diametras nuo 400 iki 1000 mm (apsaugos zona 5 m)
- Vamzdžių, kurių diametras 1000 mm ir didesnis (apsaugos zona 7 m)

LAPŲ SCHEMA

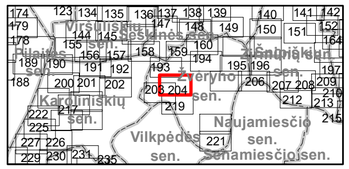

1:1 000 — 0 15 30 60 m

© Nacionalinė žemės tarnyba prie Žemės ūkio ministerijos ORT10LT 2023 M 1:10 000 skaitmeninis rastrinis ortofotografinis žemėlapis
© Nacionalinė žemės tarnyba, 2017-2024;
Nekilnojamojo turto kadastro, adresų registro duomenys
© VĮ "Registrų centras", 2024;
Paviršinių nuotekų tvarkymo infrastruktūros duomenys
© UAB "Grinda", 2024.

PASTABOS

Objektai, jų apsaugos zonos žymimos 0,1 m tikslumu

Kvalifikacijos atestato Nr.	SWECO UAB „Sweco Lietuva“				VILNIAUS MIESTO SAVIVALDYBĖS DEŠINIOJO NERIES KRANTO TERITORIJOJE ESANČIOS PAVIRŠINIŲ NUOTEKŲ TVARKYMO INFRASTRUKTŪROS APSAUGOS ZONŲ PLANAS	
37950	SPV	K. Gražinskas		2025-06	Paviršinių nuotekų tvarkymo infrastruktūros apsaugos zonų brėžinys. M1:1000	LAIDA
20785	PDV	M. Kupetauskienė		2025-06		0
	GIS PDV	E. Micius	ind.v. 868169	2025-06		
AZP	Plano iniciatorius UAB „GRINDA“				23123-00-AZP-03-B.02	LAPAS 204 / LAPŲ 261

581000

6063000

4400-1051-5120
4400-3869-8230
4400-5218-7514
4400-5047-3926
4400-3870-3118
4400-5214-3772
4400-0309-6299
0101-0031-0213
4400-5657-0128
0101-0031-0311
0101-0031-0182
4400-5378-9374
0101-0031-0267
0101-0031-0271
4400-5217-7844
4400-1047-2443
4400-5245-8430
4400-3871-5663
4400-5433-5048
0101-0031-0257
0101-0031-0246
4400-0718-2210
0101-0031-0256
4400-1865-7440
Žvėrino sen.
4400-2151-8565
0101-0031-0009
4400-3871-5696
4400-0482-2982
4400-2217-7844
4400-5218-7514
4400-3871-5696
0101-0039-0108
Naujamiesčio sen.

581000

6063000

SUTARTINIAI ŽENKLAI

- Paviršinių nuotekų infrastruktūra
- 123 Statinio (tinklo) unikalus numeris
- Savivaldybės teritorijos riba
- Seniūnijos teritorijos riba
- Žemės sklypų ribos
- 123 Žemės skypo unikalus numeris

Paviršinių nuotekų infrastruktūros apsaugos zonos:

- Vamzdžių, kurių paklojimo gylis iki 2,5 m (apsaugos zona 2 m)
- Vamzdžių, kurių paklojimo gylis daugiau kaip 2,5 m (apsaugos zona 3 m)
- Vamzdžių, kurių diametras nuo 400 iki 1000 mm (apsaugos zona 5 m)
- Vamzdžių, kurių diametras 1000 mm ir didesnis (apsaugos zona 7 m)

LAPŲ SCHEMA

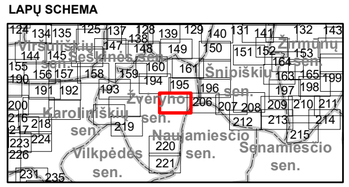

1:1 000 0 15 30 60 m

© Nacionalinė žemės tarnyba prie Žemės ūkio ministerijos ORT10LT 2023 M 1:10 000 skaitmeninis rastrinis ortofotografinis žemėlapis
© Nacionalinė žemės tarnyba, 2017-2024;
Nekilnojamojo turto kadastro, adresų registro duomenys
© VĮ "Registrų centras", 2024;
Paviršinių nuotekų tvarkymo infrastruktūros duomenys
© UAB "Grinda", 2024.

PASTABOS

Objektai, jų apsaugos zonos žymimos 0,1 m tikslumu

Kvalifikacijos atestato Nr.	SWECO UAB „Sweco Lietuva“				VILNIAUS MIESTO SAVIVALDYBĖS DEŠINIOJO NERIES KRANTO TERITORIJOJE ESANČIOS PAVIRŠINIŲ NUOTEKŲ TVARKYMO INFRASTRUKTŪROS APSAUGOS ZONŲ PLANAS	
37950	SPV	K. Gražinskas		2025-06	Paviršinių nuotekų tvarkymo infrastruktūros apsaugos zonų brėžinys. M1:1000	LAIDA
20785	PDV	M. Kupetauskienė		2025-06		0
	GIS PDV	E. Micius	ind.v. 868169	2025-06		
AZP	Plano iniciatorius UAB „GRINDA“				23123-00-AZP-03-B.02	LAPAS 205 / LAPŲ 261

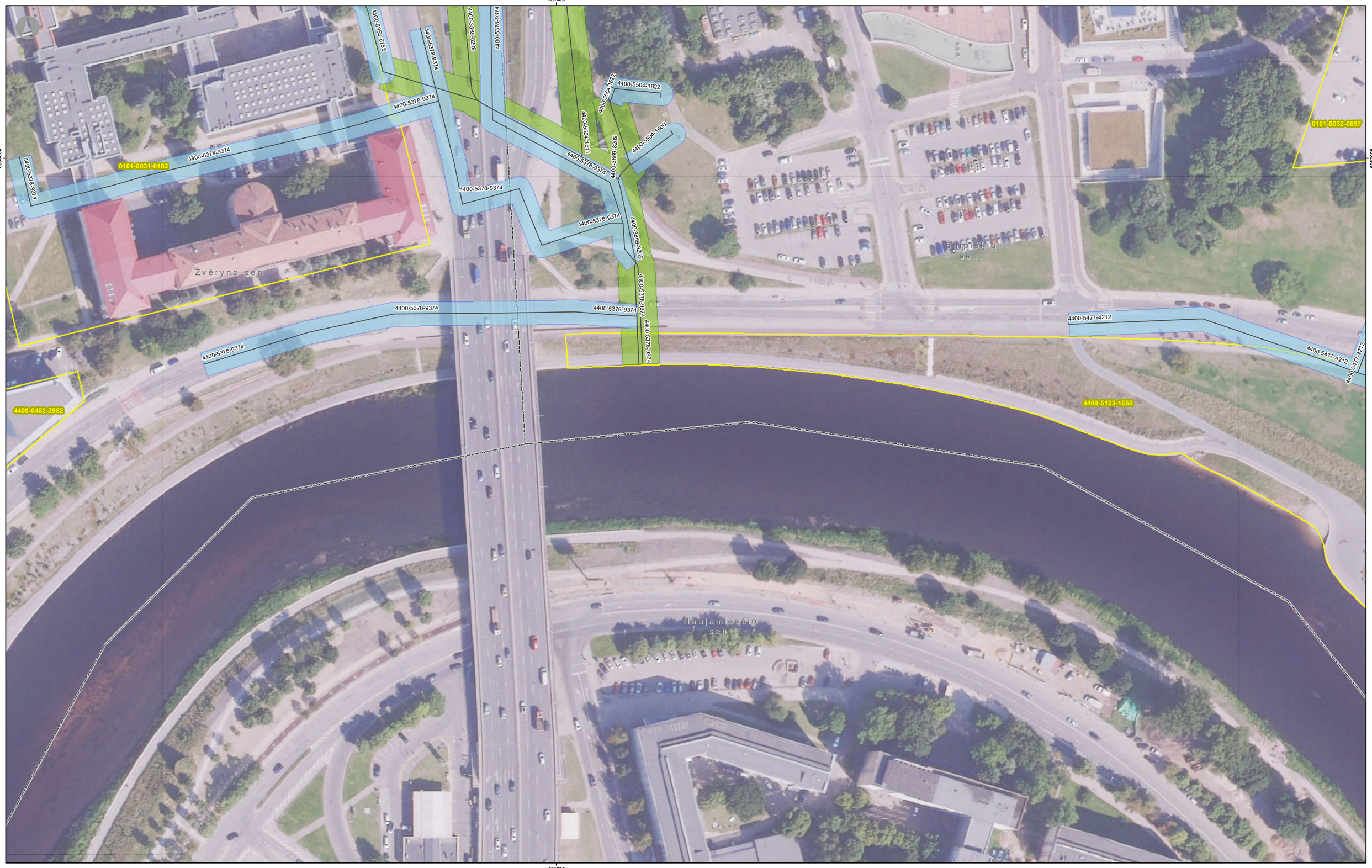

SUTARTINIAI ŽENKLAI

- Paviršinių nuotekų infrastruktūra
- 123 Statinio (tinklo) unikalus numeris
- Savivaldybės teritorijos riba
- Seniūnijos teritorijos riba
- Žemės sklypų ribos
- 123 Žemės skypo unikalus numeris

Paviršinių nuotekų infrastruktūros apsaugos zonos:

- Vamzdžių, kurių paklojimo gylis iki 2,5 m (apsaugos zona 2 m)
- Vamzdžių, kurių paklojimo gylis daugiau kaip 2,5 m (apsaugos zona 3 m)
- Vamzdžių, kurių diametras nuo 400 iki 1000 mm (apsaugos zona 5 m)
- Vamzdžių, kurių diametras 1000 mm ir didesnis (apsaugos zona 7 m)

LAPŲ SCHEMA

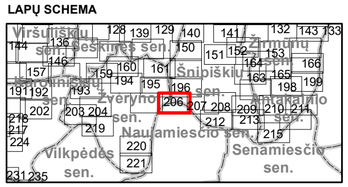

1:1 000 0 15 30 60 m

© Nacionalinė žemės tarnyba prie Žemės ūkio ministerijos ORT10LT 2023 M 1:10 000 skaitmeninis rastrinis ortofotografinis žemėlapis
© Nacionalinė žemės tarnyba, 2017-2024;
Nekilnojamojo turto kadastro, adresų registro duomenys
© VĮ "Registrų centras", 2024;
Paviršinių nuotekų tvarkymo infrastruktūros duomenys
© UAB "Grinda", 2024.

PASTABOS

Objektai, jų apsaugos zonos žymimos 0,1 m tikslumu

Kvalifikacijos atestato Nr.	SWECO UAB „Sweco Lietuva“				VILNIAUS MIESTO SAVIVALDYBĖS DEŠINIOJO NERIES KRANTO TERITORIJOJE ESANČIOS PAVIRŠINIŲ NUOTEKŲ TVARKYMO INFRASTRUKTŪROS APSAUGOS ZONŲ PLANAS
37950	SPV	K. Gražinskas		2025-06	Paviršinių nuotekų tvarkymo infrastruktūros apsaugos zonų brėžinys. M1:1000 — LAIDA 0
20785	PDV	M. Kupetauskienė		2025-06	
	GIS PDV	E. Micius	ind.v. 868169	2025-06	
AZP	Plano iniciatorius UAB „GRINDA“				23123-00-AZP-03-B.02 — LAPAS 206 — LAPŲ 261

582000

6063000

0101-0032-0697

4400-0759-9598

4400-0759-9368

4400-5123-1650

4400-0060-8617

4400-2851-9868

0101-0032-0267

4400-5786-8088

4400-5477-4212

Šnipiškių sen.

Naujamiesčio sen.

582000

SUTARTINIAI ŽENKLAI

- Paviršinių nuotekų infrastruktūra
- 123 Statinio (tinklo) unikalus numeris
- Savivaldybės teritorijos riba
- Seniūnijos teritorijos riba
- Žemės sklypų ribos
- 123 Žemės skypo unikalus numeris

Paviršinių nuotekų infrastruktūros apsaugos zonos:

- Vamzdžių, kurių paklojimo gylis iki 2,5 m (apsaugos zona 2 m)
- Vamzdžių, kurių paklojimo gylis daugiau kaip 2,5 m (apsaugos zona 3 m)
- Vamzdžių, kurių diametras nuo 400 iki 1000 mm (apsaugos zona 5 m)
- Vamzdžių, kurių diametras 1000 mm ir didesnis (apsaugos zona 7 m)

LAPŲ SCHEMA

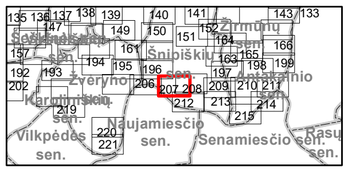

1:1 000 0 15 30 60 m

© Nacionalinė žemės tarnyba prie Žemės ūkio ministerijos ORT10LT 2023 M 1:10 000 skaitmeninis rastrinis ortofotografinis žemėlapis
© Nacionalinė žemės tarnyba, 2017-2024;
Nekilnojamojo turto kadastro, adresų registro duomenys
© VĮ "Registrų centras", 2024;
Paviršinių nuotekų tvarkymo infrastruktūros duomenys
© UAB "Grinda", 2024.

PASTABOS

Objektai, jų apsaugos zonos žymimos 0,1 m tikslumu

Kvalifikacijos atestato Nr.		SWECO UAB „Sweco Lietuva“			VILNIAUS MIESTO SAVIVALDYBĖS DEŠINIOJO NERIES KRANTO TERITORIJOJE ESANČIOS PAVIRŠINIŲ NUOTEKŲ TVARKYMO INFRASTRUKTŪROS APSAUGOS ZONŲ PLANAS	
37950	SPV	K. Gražinskas		2025-06	Paviršinių nuotekų tvarkymo infrastruktūros apsaugos zonų brėžinys. M1:1000	LAIDA
20785	PDV	M. Kupetauskienė		2025-06		0
	GIS PDV	E. Micius	ind.v. 868169	2025-06		
AZP	Plano iniciatorius UAB „GRINDA“				23123-00-AZP-03-B.02	LAPAS 207 / LAPŲ 261

582500

6063000

4400-5786-8088

4400-0759-9598

4400-0759-9368

4400-5477-4212

4400-0060-8617

4400-2851-9868

0101-0032-0267

4400-5123-1650

Šnipiškių sen.

SUTARTINIAI ŽENKLAI

- Paviršinių nuotekų infrastruktūra
- 123 Statinio (tinklo) unikalus numeris
- Savivaldybės teritorijos riba
- Seniūnijos teritorijos riba
- Žemės sklypų ribos
- 123 Žemės skypo unikalus numeris

Paviršinių nuotekų infrastruktūros apsaugos zonos:

- Vamzdžių, kurių paklojimo gylis iki 2,5 m (apsaugos zona 2 m)
- Vamzdžių, kurių paklojimo gylis daugiau kaip 2,5 m (apsaugos zona 3 m)
- Vamzdžių, kurių diametras nuo 400 iki 1000 mm (apsaugos zona 5 m)
- Vamzdžių, kurių diametras 1000 mm ir didesnis (apsaugos zona 7 m)

LAPŲ SCHEMA

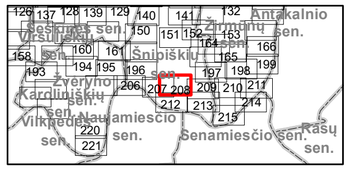

1:1 000 0 15 30 60 m

© Nacionalinė žemės tarnyba prie Žemės ūkio ministerijos ORT10LT 2023 M 1:10 000 skaitmeninis rastrinis ortofotografinis žemėlapis
© Nacionalinė žemės tarnyba, 2017-2024;
Nekilnojamojo turto kadastro, adresų registro duomenys
© VĮ "Registrų centras", 2024;
Paviršinių nuotekų tvarkymo infrastruktūros duomenys
© UAB "Grinda", 2024.

PASTABOS

Objektai, jų apsaugos zonos žymimos 0,1 m tikslumu

582500

Kvalifikacijos atestato Nr.	SWECO UAB „Sweco Lietuva“				VILNIAUS MIESTO SAVIVALDYBĖS DEŠINIOJO NERIES KRANTO TERITORIJOJE ESANČIOS PAVIRŠINIŲ NUOTEKŲ TVARKYMO INFRASTRUKTŪROS APSAUGOS ZONŲ PLANAS	
37950	SPV	K. Gražinskas		2025-06	Paviršinių nuotekų tvarkymo infrastruktūros apsaugos zonų brėžinys. M1:1000	LAIDA
20785	PDV	M. Kupetauskienė		2025-06		0
	GIS PDV	E. Micius	ind.v. 868169	2025-06		
AZP	Plano iniciatorius UAB „GRINDA“				23123-00-AZP-03-B.02	LAPAS 208 / LAPŲ 261

583000

6063000

4400-5477-4186

4400-5824-3835

4400-5920-7366

4400-5516-8846

4400-4368-0755

Žirmūnų sen.

Šnipiškių sen.

4400-1029-2889

0101-0032-0205

0101-0032-0077

4400-0631-3495

0101-0032-0124

0101-0032-0129

4400-6076-7897

4400-5481-8249

0101-0032-0280

0101-0032-0251

0101-0032-0346

4400-4764-0559

583000

SUTARTINIAI ŽENKLAI

- Paviršinių nuotekų infrastruktūra
- 123 Statinio (tinklo) unikalus numeris
- Savivaldybės teritorijos riba
- Seniūnijos teritorijos riba
- Žemės sklypų ribos
- 123 Žemės skypo unikalus numeris

Paviršinių nuotekų infrastruktūros apsaugos zonos:

- Vamzdžių, kurių paklojimo gylis iki 2,5 m (apsaugos zona 2 m)
- Vamzdžių, kurių paklojimo gylis daugiau kaip 2,5 m (apsaugos zona 3 m)
- Vamzdžių, kurių diametras nuo 400 iki 1000 mm (apsaugos zona 5 m)
- Vamzdžių, kurių diametras 1000 mm ir didesnis (apsaugos zona 7 m)

LAPŲ SCHEMA

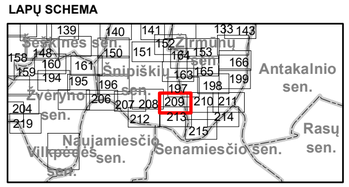

1:1 000 0 15 30 60 m

© Nacionalinė žemės tarnyba prie Žemės ūkio ministerijos ORT10LT 2023 M 1:10 000 skaitmeninis rastrinis ortofotografinis žemėlapis
© Nacionalinė žemės tarnyba, 2017-2024;
Nekilnojamojo turto kadastro, adresų registro duomenys
© VĮ "Registrų centras", 2024;
Paviršinių nuotekų tvarkymo infrastruktūros duomenys
© UAB "Grinda", 2024.

PASTABOS

Objektai, jų apsaugos zonos žymimos 0,1 m tikslumu

583000

Kvalifikacijos atestato Nr.	SWECO UAB „Sweco Lietuva“				VILNIAUS MIESTO SAVIVALDYBĖS DEŠINIOJO NERIES KRANTO TERITORIJOJE ESANČIOS PAVIRŠINIŲ NUOTEKŲ TVARKYMO INFRASTRUKTŪROS APSAUGOS ZONŲ PLANAS	
37950	SPV	K. Gražinskas		2025-06	Paviršinių nuotekų tvarkymo infrastruktūros apsaugos zonų brėžinys. M1:1000	LAIDA
20785	PDV	M. Kupetauskienė		2025-06		0
	GIS PDV	E. Micius	ind.v. 868169	2025-06		
AZP	Plano iniciatorius UAB „GRINDA“				23123-00-AZP-03-B.02	LAPAS 209 / LAPŲ 261

583500

6063000

4400-5292-1038
4400-5477-4186
4400-5516-8846
4400-3792-6797
4400-2106-8576
4400-5820-1200
4400-5829-4347
0101-0033-0704
4400-5071-6476
4400-1631-4742
0101-0033-0745
Žirmūnų sen.

583500

6063000

SUTARTINIAI ŽENKLAI

- Paviršinių nuotekų infrastruktūra
- 123 Statinio (tinklo) unikalus numeris
- Savivaldybės teritorijos riba
- Seniūnijos teritorijos riba
- Žemės sklypų ribos
- 123 Žemės skypo unikalus numeris

Paviršinių nuotekų infrastruktūros apsaugos zonos:

- Vamzdžių, kurių paklojimo gylis iki 2,5 m (apsaugos zona 2 m)
- Vamzdžių, kurių paklojimo gylis daugiau kaip 2,5 m (apsaugos zona 3 m)
- Vamzdžių, kurių diametras nuo 400 iki 1000 mm (apsaugos zona 5 m)
- Vamzdžių, kurių diametras 1000 mm ir didesnis (apsaugos zona 7 m)

LAPŲ SCHEMA

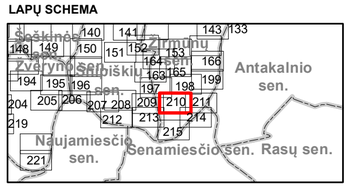

1:1 000 0 15 30 60 m

© Nacionalinė žemės tarnyba prie Žemės ūkio ministerijos ORT10LT 2023 M 1:10 000 skaitmeninis rastrinis ortofotografinis žemėlapis
© Nacionalinė žemės tarnyba, 2017-2024;
Nekilnojamojo turto kadastro, adresų registro duomenys
© VĮ "Registrų centras", 2024;
Paviršinių nuotekų tvarkymo infrastruktūros duomenys
© UAB "Grinda", 2024.

PASTABOS

Objektai, jų apsaugos zonos žymimos 0,1 m tikslumu

Kvalifikacijos atestato Nr.					SWECO UAB „Sweco Lietuva“	VILNIAUS MIESTO SAVIVALDYBĖS DEŠINIOJO NERIES KRANTO TERITORIJOJE ESANČIOS PAVIRŠINIŲ NUOTEKŲ TVARKYMO INFRASTRUKTŪROS APSAUGOS ZONŲ PLANAS		
37950	SPV	K. Gražinskas		2025-06		Paviršinių nuotekų tvarkymo infrastruktūros apsaugos zonų brėžinys. M1:1000	LAIDA	
20785	PDV	M. Kupetauskienė		2025-06			0	
	GIS PDV	E. Micius	ind.v. 868169	2025-06				
AZP	Plano iniciatorius UAB „GRINDA“					23123-00-AZP-03-B.02	LAPAS 210	LAPŲ 261

584000

6063000

0101-0033-0704

4400-5071-6476

4400-5477-4186

4400-5829-4303

0101-0033-0885

4400-5829-4358

4400-2164-2100

Žirmūnų sen.

Antakalnio sen.

4400-1631-4742

4400-5585-2956

Senamiesčio sen.

0101-0033-0745

584000

6063000

SUTARTINIAI ŽENKLAI

- Paviršinių nuotekų infrastruktūra
- 123 Statinio (tinklo) unikalus numeris
- Savivaldybės teritorijos riba
- Seniūnijos teritorijos riba
- Žemės sklypų ribos
- 123 Žemės skypo unikalus numeris

Paviršinių nuotekų infrastruktūros apsaugos zonos:

- Vamzdžių, kurių paklojimo gylis iki 2,5 m (apsaugos zona 2 m)
- Vamzdžių, kurių paklojimo gylis daugiau kaip 2,5 m (apsaugos zona 3 m)
- Vamzdžių, kurių diametras nuo 400 iki 1000 mm (apsaugos zona 5 m)
- Vamzdžių, kurių diametras 1000 mm ir didesnis (apsaugos zona 7 m)

LAPŲ SCHEMA

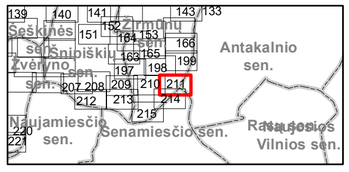

1:1 000 — 0 15 30 60 m

© Nacionalinė žemės tarnyba prie Žemės ūkio ministerijos ORT10LT 2023 M 1:10 000 skaitmeninis rastrinis ortofotografinis žemėlapis
© Nacionalinė žemės tarnyba, 2017-2024;
Nekilnojamojo turto kadastro, adresų registro duomenys
© VĮ "Registrų centras", 2024;
Paviršinių nuotekų tvarkymo infrastruktūros duomenys
© UAB "Grinda", 2024.

PASTABOS

Objektai, jų apsaugos zonos žymimos 0,1 m tikslumu

Kvalifikacijos atestato Nr.	SWECO UAB „Sweco Lietuva“				VILNIAUS MIESTO SAVIVALDYBĖS DEŠINIOJO NERIES KRANTO TERITORIJOJE ESANČIOS PAVIRŠINIŲ NUOTEKŲ TVARKYMO INFRASTRUKTŪROS APSAUGOS ZONŲ PLANAS
37950	SPV	K. Gražinskas		2025-06	Paviršinių nuotekų tvarkymo infrastruktūros apsaugos zonų brėžinys. M1:1000
20785	PDV	M. Kupetauskienė		2025-06	LAIDA 0
	GIS PDV	E. Micius	ind.v. 868169	2025-06	
AZP	Plano iniciatorius UAB „GRINDA“				23123-00-AZP-03-B.02
					LAPAS 211 / LAPŲ 261

582500

6062500

4400-0759-9368

4400-5477-4212

4400-2851-9868

4400-0060-8617

0101-0032-0267

4400-5123-1650

Šnipiškių sen.

Naujamiesčio sen.

Senamiesčio sen.

582500

6062500

SUTARTINIAI ŽENKLAI

- Paviršinių nuotekų infrastruktūra
- 123 Statinio (tinklo) unikalus numeris
- Savivaldybės teritorijos riba
- Seniūnijos teritorijos riba
- Žemės sklypų ribos
- 123 Žemės skypo unikalus numeris

Paviršinių nuotekų infrastruktūros apsaugos zonos:

- Vamzdžių, kurių paklojimo gylis iki 2,5 m (apsaugos zona 2 m)
- Vamzdžių, kurių paklojimo gylis daugiau kaip 2,5 m (apsaugos zona 3 m)
- Vamzdžių, kurių diametras nuo 400 iki 1000 mm (apsaugos zona 5 m)
- Vamzdžių, kurių diametras 1000 mm ir didesnis (apsaugos zona 7 m)

LAPŲ SCHEMA

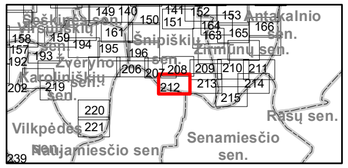

1:1 000 0 15 30 60 m

© Nacionalinė žemės tarnyba prie Žemės ūkio ministerijos ORT10LT 2023 M 1:10 000 skaitmeninis rastrinis ortofotografinis žemėlapis
© Nacionalinė žemės tarnyba, 2017-2024;
Nekilnojamojo turto kadastro, adresų registro duomenys
© VĮ "Registrų centras", 2024;
Paviršinių nuotekų tvarkymo infrastruktūros duomenys
© UAB "Grinda", 2024.

PASTABOS

Objektai, jų apsaugos zonos žymimos 0,1 m tikslumu

Kvalifikacijos atestato Nr.	SWECO UAB „Sweco Lietuva“				VILNIAUS MIESTO SAVIVALDYBĖS DEŠINIOJO NERIES KRANTO TERITORIJOJE ESANČIOS PAVIRŠINIŲ NUOTEKŲ TVARKYMO INFRASTRUKTŪROS APSAUGOS ZONŲ PLANAS	
37950	SPV	K. Gražinskas		2025-06	Paviršinių nuotekų tvarkymo infrastruktūros apsaugos zonų brėžinys. M1:1000	LAIDA
20785	PDV	M. Kupetauskienė		2025-06		0
	GIS PDV	E. Micius	ind.v. 868169	2025-06		
AZP	Plano iniciatorius UAB „GRINDA“				23123-00-AZP-03-B.02	LAPAS / LAPŲ: 212 / 261

583000

6062500

4400-5477-4186
4400-5477-4186
4400-5477-4186
4400-5481-8249
0101-0032-0280
0101-0032-0346
0101-0032-0251
4400-5481-8249
4400-4764-0559
4400-5481-8249
4400-5481-8249
Šnipiškių sen.
Žirmūnų sen.
4400-5805-8838
4400-5805-8838
4400-5805-8838
4400-5805-8838
4400-5805-8838
4400-5481-8249
4400-4535-0169
0101-0032-0360
4400-5481-8249
4400-5481-8249
4400-5481-8249
0101-0032-0147
0101-0032-0704
4400-5669-0607
4400-5805-8849
4400-5805-8849
4400-5805-8849
0101-0032-0357
0101-0032-0287
4400-4508-2777
0101-0033-0719
4400-1855-7710
4400-5121-1735
4400-4508-2777

583000

6062500

SUTARTINIAI ŽENKLAI

- Paviršinių nuotekų infrastruktūra
- 123 Statinio (tinklo) unikalus numeris
- Savivaldybės teritorijos riba
- Seniūnijos teritorijos riba
- Žemės sklypų ribos
- 123 Žemės skypo unikalus numeris

Paviršinių nuotekų infrastruktūros apsaugos zonos:

- Vamzdžių, kurių paklojimo gylis iki 2,5 m (apsaugos zona 2 m)
- Vamzdžių, kurių paklojimo gylis daugiau kaip 2,5 m (apsaugos zona 3 m)
- Vamzdžių, kurių diametras nuo 400 iki 1000 mm (apsaugos zona 5 m)
- Vamzdžių, kurių diametras 1000 mm ir didesnis (apsaugos zona 7 m)

LAPŲ SCHEMA

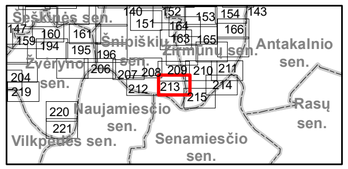

1:1 000 0 15 30 60 m

© Nacionalinė žemės tarnyba prie Žemės ūkio ministerijos ORT10LT 2023 M 1:10 000 skaitmeninis rastrinis ortofotografinis žemėlapis
© Nacionalinė žemės tarnyba, 2017-2024;
Nekilnojamojo turto kadastro, adresų registro duomenys
© VĮ "Registrų centras", 2024;
Paviršinių nuotekų tvarkymo infrastruktūros duomenys
© UAB "Grinda", 2024.

PASTABOS

Objektai, jų apsaugos zonos žymimos 0,1 m tikslumu

Kvalifikacijos atestato Nr.	SWECO UAB „Sweco Lietuva“				VILNIAUS MIESTO SAVIVALDYBĖS DEŠINIOJO NERIES KRANTO TERITORIJOJE ESANČIOS PAVIRŠINIŲ NUOTEKŲ TVARKYMO INFRASTRUKTŪROS APSAUGOS ZONŲ PLANAS	
37950	SPV	K. Gražinskas		2025-06	Paviršinių nuotekų tvarkymo infrastruktūros apsaugos zonų brėžinys. M1:1000	LAIDA
20785	PDV	M. Kupetauskienė		2025-06		0
	GIS PDV	E. Micius	ind.v. 868169	2025-06		
AZP	Plano iniciatorius UAB „GRINDA“				23123-00-AZP-03-B.02	LAPAS / LAPŲ
						213 / 261

583500 584000

6062500

4400-1631-4742

0101-0033-0745

4400-5829-4358

4400-5585-2956

Žirmūnų sen.

Antakalnio sen.

Senamiesčio sen.

4400-3827-4990

4400-5477-4086

583500 584000

6062500

SUTARTINIAI ŽENKLAI

- Paviršinių nuotekų infrastruktūra
- 123 Statinio (tinklo) unikalus numeris
- Savivaldybės teritorijos riba
- Seniūnijos teritorijos riba
- Žemės sklypų ribos
- 123 Žemės skypo unikalus numeris

Paviršinių nuotekų infrastruktūros apsaugos zonos:

- Vamzdžių, kurių paklojimo gylis iki 2,5 m (apsaugos zona 2 m)
- Vamzdžių, kurių paklojimo gylis daugiau kaip 2,5 m (apsaugos zona 3 m)
- Vamzdžių, kurių diametras nuo 400 iki 1000 mm (apsaugos zona 5 m)
- Vamzdžių, kurių diametras 1000 mm ir didesnis (apsaugos zona 7 m)

LAPŲ SCHEMA

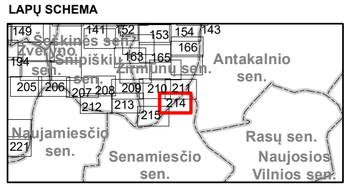

1:1 000 0 15 30 60 m

© Nacionalinė žemės tarnyba prie Žemės ūkio ministerijos ORT10LT 2023 M 1:10 000 skaitmeninis rastrinis ortofotografinis žemėlapis
© Nacionalinė žemės tarnyba, 2017-2024;
Nekilnojamojo turto kadastro, adresų registro duomenys
© VĮ "Registrų centras", 2024;
Paviršinių nuotekų tvarkymo infrastruktūros duomenys
© UAB "Grinda", 2024.

PASTABOS

Objektai, jų apsaugos zonos žymimos 0,1 m tikslumu

Kvalifikacijos atestato Nr.	SWECO UAB „Sweco Lietuva“				VILNIAUS MIESTO SAVIVALDYBĖS DEŠINIOJO NERIES KRANTO TERITORIJOJE ESANČIOS PAVIRŠINIŲ NUOTEKŲ TVARKYMO INFRASTRUKTŪROS APSAUGOS ZONŲ PLANAS
37950	SPV	K. Gražinskas		2025-06	Paviršinių nuotekų tvarkymo infrastruktūros apsaugos zonų brėžinys. M1:1000
20785	PDV	M. Kupetauskienė		2025-06	LAIDA 0
	GIS PDV	E. Micius	ind.v. 868169	2025-06	
AZP	Plano iniciatorius UAB „GRINDA“				23123-00-AZP-03-B.02
					LAPAS 214 / LAPŲ 261

583500

6062500

4400-4508-2777

Šnipiškių sen.

4400-3858-7774

4400-3827-4990

0101-0033-0719

4400-5829-4358

4400-5829-4280

4400-5829-4280

4400-5477-4086

4400-5477-4086

4400-5477-4086

4400-5477-4086

4400-5477-4086

4400-5477-4086

4400-5477-4086

4400-5477-4086

4400-5477-4086

4400-5477-4086

4400-5477-4086

4400-5477-4086

4400-5477-4086

4400-5477-4086

Žirmūnų sen.

4400-5585-2956

4400-5121-1735

Senamiesčio sen.

583500

6062500

SUTARTINIAI ŽENKLAI

- Paviršinių nuotekų infrastruktūra
- 123 Statinio (tinklo) unikalus numeris
- Savivaldybės teritorijos riba
- Seniūnijos teritorijos riba
- Žemės sklypų ribos
- 123 Žemės skypo unikalus numeris

Paviršinių nuotekų infrastruktūros apsaugos zonos:

- Vamzdžių, kurių paklojimo gylis iki 2,5 m (apsaugos zona 2 m)
- Vamzdžių, kurių paklojimo gylis daugiau kaip 2,5 m (apsaugos zona 3 m)
- Vamzdžių, kurių diametras nuo 400 iki 1000 mm (apsaugos zona 5 m)
- Vamzdžių, kurių diametras 1000 mm ir didesnis (apsaugos zona 7 m)

LAPŲ SCHEMA

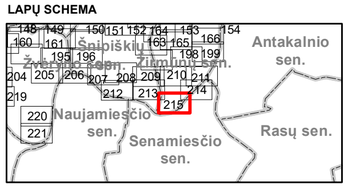

1:1 000 0 15 30 60 m

© Nacionalinė žemės tarnyba prie Žemės ūkio ministerijos ORT10LT 2023 M 1:10 000 skaitmeninis rastrinis ortofotografinis žemėlapis
© Nacionalinė žemės tarnyba, 2017-2024;
Nekilnojamojo turto kadastro, adresų registro duomenys
© VĮ "Registrų centras", 2024;
Paviršinių nuotekų tvarkymo infrastruktūros duomenys
© UAB "Grinda", 2024.

PASTABOS

Objektai, jų apsaugos zonos žymimos 0,1 m tikslumu

Kvalifikacijos atestato Nr.	SWECO UAB „Sweco Lietuva“				VILNIAUS MIESTO SAVIVALDYBĖS DEŠINIOJO NERIES KRANTO TERITORIJOJE ESANČIOS PAVIRŠINIŲ NUOTEKŲ TVARKYMO INFRASTRUKTŪROS APSAUGOS ZONŲ PLANAS	
37950	SPV	K. Gražinskas		2025-06	Paviršinių nuotekų tvarkymo infrastruktūros apsaugos zonų brėžinys. M1:1000	LAIDA
20785	PDV	M. Kupetauskienė		2025-06		0
	GIS PDV	E. Micius	ind.v. 868169	2025-06		
AZP	Plano iniciatorius UAB „GRINDA“				23123-00-AZP-03-B.02	LAPAS 215 / LAPŲ 261

578000

6062500

4400-5701-3030
4400-1108-6530
4400-5182-9491
4400-5182-9107
4400-2036-7186
4400-5599-2878
0101-0038-0147
4400-2011-2038
4400-1012-4637
Karoliniškių sen.

578000

6062500

SUTARTINIAI ŽENKLAI

- Paviršinių nuotekų infrastruktūra
- 123 Statinio (tinklo) unikalus numeris
- Savivaldybės teritorijos riba
- Seniūnijos teritorijos riba
- Žemės sklypų ribos
- 123 Žemės skypo unikalus numeris

Paviršinių nuotekų infrastruktūros apsaugos zonos:

- Vamzdžių, kurių paklojimo gylis iki 2,5 m (apsaugos zona 2 m)
- Vamzdžių, kurių paklojimo gylis daugiau kaip 2,5 m (apsaugos zona 3 m)
- Vamzdžių, kurių diametras nuo 400 iki 1000 mm (apsaugos zona 5 m)
- Vamzdžių, kurių diametras 1000 mm ir didesnis (apsaugos zona 7 m)

LAPŲ SCHEMA

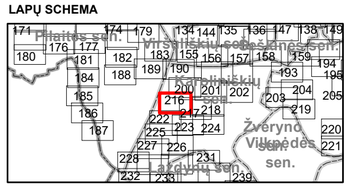

1:1 000 0 15 30 60 m

© Nacionalinė žemės tarnyba prie Žemės ūkio ministerijos ORT10LT 2023 M 1:10 000 skaitmeninis rastrinis ortofotografinis žemėlapis
© Nacionalinė žemės tarnyba, 2017-2024;
Nekilnojamojo turto kadastro, adresų registro duomenys
© VĮ "Registrų centras", 2024;
Paviršinių nuotekų tvarkymo infrastruktūros duomenys
© UAB "Grinda", 2024.

PASTABOS

Objektai, jų apsaugos zonos žymimos 0,1 m tikslumu

Kvalifikacijos atestato Nr.	SWECO UAB „Sweco Lietuva“				VILNIAUS MIESTO SAVIVALDYBĖS DEŠINIOJO NERIES KRANTO TERITORIJOJE ESANČIOS PAVIRŠINIŲ NUOTEKŲ TVARKYMO INFRASTRUKTŪROS APSAUGOS ZONŲ PLANAS		
37950	SPV	K. Gražinskas		2025-06	Paviršinių nuotekų tvarkymo infrastruktūros apsaugos zonų brėžinys. M1:1000		LAIDA
20785	PDV	M. Kupetauskienė		2025-06			0
	GIS PDV	E. Micius	ind.v. 868169	2025-06			
AZP	Plano iniciatorius UAB „GRINDA“				23123-00-AZP-03-B.02	LAPAS 216	LAPŲ 261

578500

6062500

4400-1108-6530
4400-5182-9491
4400-5184-2438
4400-5184-2449
4400-1782-8110
4400-5184-2405
4400-5201-2058
0101-0030-0014
4400-5204-5228
0101-0038-0011
0101-0038-0147
4400-1012-4637
4400-5599-2878
Karoliniškių sen.
4400-1229-6489
4400-1125-0481

578500

SUTARTINIAI ŽENKLAI

- Paviršinių nuotekų infrastruktūra
- 123 Statinio (tinklo) unikalus numeris
- Savivaldybės teritorijos riba
- Seniūnijos teritorijos riba
- Žemės sklypų ribos
- 123 Žemės skypo unikalus numeris

Paviršinių nuotekų infrastruktūros apsaugos zonos:

- Vamzdžių, kurių paklojimo gylis iki 2,5 m (apsaugos zona 2 m)
- Vamzdžių, kurių paklojimo gylis daugiau kaip 2,5 m (apsaugos zona 3 m)
- Vamzdžių, kurių diametras nuo 400 iki 1000 mm (apsaugos zona 5 m)
- Vamzdžių, kurių diametras 1000 mm ir didesnis (apsaugos zona 7 m)

LAPŲ SCHEMA

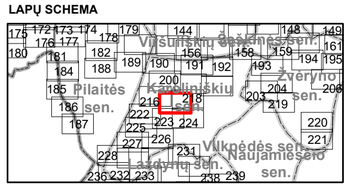

1:1 000 — 0 15 30 60 m

© Nacionalinė žemės tarnyba prie Žemės ūkio ministerijos ORT10LT 2023 M 1:10 000 skaitmeninis rastrinis ortofotografinis žemėlapis
© Nacionalinė žemės tarnyba, 2017-2024;
Nekilnojamojo turto kadastro, adresų registro duomenys
© VĮ "Registrų centras", 2024;
Paviršinių nuotekų tvarkymo infrastruktūros duomenys
© UAB "Grinda", 2024.

PASTABOS

Objektai, jų apsaugos zonos žymimos 0,1 m tikslumu

Kvalifikacijos atestato Nr.		SWECO UAB „Sweco Lietuva“			VILNIAUS MIESTO SAVIVALDYBĖS DEŠINIOJO NERIES KRANTO TERITORIJOJE ESANČIOS PAVIRŠINIŲ NUOTEKŲ TVARKYMO INFRASTRUKTŪROS APSAUGOS ZONŲ PLANAS	
37950	SPV	K. Gražinskas		2025-06	Paviršinių nuotekų tvarkymo infrastruktūros apsaugos zonų brėžinys. M1:1000	LAIDA
20785	PDV	M. Kupetauskienė		2025-06		0
	GIS PDV	E. Micius	ind.v. 868169	2025-06		
AZP	Plano iniciatorius UAB „GRINDA“				23123-00-AZP-03-B.02	LAPAS 217 / LAPŲ 261

578500

6062500

0101-0038-0130
4400-5201-2047
4400-5880-5739
4400-5184-0610
4400-5184-2438
4400-5145-6926
4400-5184-2449
4400-5441-0612
4400-1782-8110
4400-5184-2405
4400-5201-2058
4400-5204-5228
0101-0030-0014
0101-0038-0011
4400-0490-2410
4400-1229-6489
4400-4662-8842

578500

SUTARTINIAI ŽENKLAI

- Paviršinių nuotekų infrastruktūra
- 123 Statinio (tinklo) unikalus numeris
- Savivaldybės teritorijos riba
- Seniūnijos teritorijos riba
- Žemės sklypų ribos
- 123 Žemės skypo unikalus numeris

Paviršinių nuotekų infrastruktūros apsaugos zonos:

- Vamzdžių, kurių paklojimo gylis iki 2,5 m (apsaugos zona 2 m)
- Vamzdžių, kurių paklojimo gylis daugiau kaip 2,5 m (apsaugos zona 3 m)
- Vamzdžių, kurių diametras nuo 400 iki 1000 mm (apsaugos zona 5 m)
- Vamzdžių, kurių diametras 1000 mm ir didesnis (apsaugos zona 7 m)

LAPŲ SCHEMA

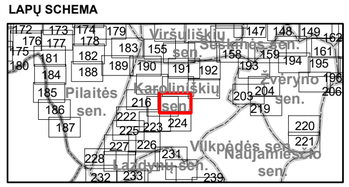

1:1 000 — 0 15 30 60 m

© Nacionalinė žemės tarnyba prie Žemės ūkio ministerijos ORT10LT 2023 M 1:10 000 skaitmeninis rastrinis ortofotografinis žemėlapis
© Nacionalinė žemės tarnyba, 2017-2024;
Nekilnojamojo turto kadastro, adresų registro duomenys
© VĮ "Registrų centras", 2024;
Paviršinių nuotekų tvarkymo infrastruktūros duomenys
© UAB "Grinda", 2024.

PASTABOS

Objektai, jų apsaugos zonos žymimos 0,1 m tikslumu

Kvalifikacijos atestato Nr.		SWECO UAB „Sweco Lietuva“			VILNIAUS MIESTO SAVIVALDYBĖS DEŠINIOJO NERIES KRANTO TERITORIJOJE ESANČIOS PAVIRŠINIŲ NUOTEKŲ TVARKYMO INFRASTRUKTŪROS APSAUGOS ZONŲ PLANAS	
37950	SPV	K. Gražinskas		2025-06	Paviršinių nuotekų tvarkymo infrastruktūros apsaugos zonų brėžinys. M1:1000	LAIDA
20785	PDV	M. Kupetauskienė		2025-06		0
	GIS PDV	E. Micius	ind.v. 868169	2025-06		
AZP	Plano iniciatorius UAB „GRINDA“				23123-00-AZP-03-B.02	LAPAS 218 / LAPŲ 261

580000

6062500

0101-0039-0750

4400-5445-4441

4400-5161-3288

4400-4536-4310

4400-4544-5176

4400-5445-4441

Žvėryno sen.

4400-5449-4616

4400-5448-4649

Vilkpėdės sen.

4400-5583-8225

580000

6062500

SUTARTINIAI ŽENKLAI

- Paviršinių nuotekų infrastruktūra
- 123 Statinio (tinklo) unikalus numeris
- Savivaldybės teritorijos riba
- Seniūnijos teritorijos riba
- Žemės sklypų ribos
- 123 Žemės skypo unikalus numeris

Paviršinių nuotekų infrastruktūros apsaugos zonos:

- Vamzdžių, kurių paklojimo gylis iki 2,5 m (apsaugos zona 2 m)
- Vamzdžių, kurių paklojimo gylis daugiau kaip 2,5 m (apsaugos zona 3 m)
- Vamzdžių, kurių diametras nuo 400 iki 1000 mm (apsaugos zona 5 m)
- Vamzdžių, kurių diametras 1000 mm ir didesnis (apsaugos zona 7 m)

LAPŲ SCHEMA

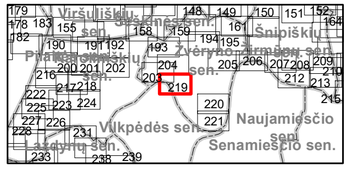

1:1 000 0 15 30 60 m

© Nacionalinė žemės tarnyba prie Žemės ūkio ministerijos ORT10LT 2023 M 1:10 000 skaitmeninis rastrinis ortofotografinis žemėlapis
© Nacionalinė žemės tarnyba, 2017-2024;
Nekilnojamojo turto kadastro, adresų registro duomenys
© VĮ "Registrų centras", 2024;
Paviršinių nuotekų tvarkymo infrastruktūros duomenys
© UAB "Grinda", 2024.

PASTABOS

Objektai, jų apsaugos zonos žymimos 0,1 m tikslumu

Kvalifikacijos atestato Nr.	SWECO UAB „Sweco Lietuva“				VILNIAUS MIESTO SAVIVALDYBĖS DEŠINIOJO NERIES KRANTO TERITORIJOJE ESANČIOS PAVIRŠINIŲ NUOTEKŲ TVARKYMO INFRASTRUKTŪROS APSAUGOS ZONŲ PLANAS
37950	SPV	K. Gražinskas		2025-06	Paviršinių nuotekų tvarkymo infrastruktūros apsaugos zonų brėžinys. M1:1000
20785	PDV	M. Kupetauskienė		2025-06	LAIDA 0
	GIS PDV	E. Micius	ind.v. 868169	2025-06	
AZP	Plano iniciatorius UAB „GRINDA“				23123-00-AZP-03-B.02
					LAPAS 219 / LAPŲ 261

581000

6062000

0101-0053-0005
0101-0053-0010
0101-0053-0051
0101-0053-0009
0101-0039-0069
0101-0053-0047
4400-5653-8044
4400-5383-7160
4400-5383-7140
4400-5383-7139
Žvėryno sen.
4400-3063-3288
4400-0432-7726
4400-4309-5098
4400-1227-2012
4400-2146-0751
0101-0053-0058
4400-1633-9787
4400-1938-7369
4400-5583-8225
Naujamiesčio sen.
4400-5819-1881
4400-4537-4407
0101-0053-0065

SUTARTINIAI ŽENKLAI

- Paviršinių nuotekų infrastruktūra
- 123 Statinio (tinklo) unikalus numeris
- Savivaldybės teritorijos riba
- Seniūnijos teritorijos riba
- Žemės sklypų ribos
- 123 Žemės skypo unikalus numeris

Paviršinių nuotekų infrastruktūros apsaugos zonos:

- Vamzdžių, kurių paklojimo gylis iki 2,5 m (apsaugos zona 2 m)
- Vamzdžių, kurių paklojimo gylis daugiau kaip 2,5 m (apsaugos zona 3 m)
- Vamzdžių, kurių diametras nuo 400 iki 1000 mm (apsaugos zona 5 m)
- Vamzdžių, kurių diametras 1000 mm ir didesnis (apsaugos zona 7 m)

LAPŲ SCHEMA

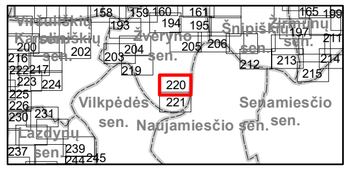

1:1 000 0 15 30 60 m

PASTABOS

Objektai, jų apsaugos zonos žymimos 0,1 m tikslumu

© Nacionalinė žemės tarnyba prie Žemės ūkio ministerijos ORT10LT 2023 M 1:10 000 skaitmeninis rastrinis ortofotografinis žemėlapis
© Nacionalinė žemės tarnyba, 2017-2024;
Nekilnojamojo turto kadastro, adresų registro duomenys
© VĮ "Registrų centras", 2024;
Paviršinių nuotekų tvarkymo infrastruktūros duomenys
© UAB "Grinda", 2024.

Kvalifikacijos atestato Nr.	SWECO UAB „Sweco Lietuva“				VILNIAUS MIESTO SAVIVALDYBĖS DEŠINIOJO NERIES KRANTO TERITORIJOJE ESANČIOS PAVIRŠINIŲ NUOTEKŲ TVARKYMO INFRASTRUKTŪROS APSAUGOS ZONŲ PLANAS	
37950	SPV	K. Gražinskas		2025-06	Paviršinių nuotekų tvarkymo infrastruktūros apsaugos zonų brėžinys. M1:1000	LAIDA
20785	PDV	M. Kupetauskienė		2025-06		0
	GIS PDV	E. Micius	ind.v. 868169	2025-06		
AZP	Plano iniciatorius UAB „GRINDA“				23123-00-AZP-03-B.02	LAPAS 220 / LAPŲ 261

581000

4400-1938-7369
4400-5819-1881
4400-4537-4407
4400-5653-8044
4400-5383-7139
0101-0053-0060
4400-0410-8861
4400-0209-1316
4400-6176-9064
0101-0053-0065
4400-5583-8225
Žveryno sen.
Naujamiesčio sen.
Vilkpėdės sen.

581000

SUTARTINIAI ŽENKLAI

- Paviršinių nuotekų infrastruktūra
- 123 Statinio (tinklo) unikalus numeris
- Savivaldybės teritorijos riba
- Seniūnijos teritorijos riba
- Žemės sklypų ribos
- 123 Žemės skypo unikalus numeris

Paviršinių nuotekų infrastruktūros apsaugos zonos:

- Vamzdžių, kurių paklojimo gylis iki 2,5 m (apsaugos zona 2 m)
- Vamzdžių, kurių paklojimo gylis daugiau kaip 2,5 m (apsaugos zona 3 m)
- Vamzdžių, kurių diametras nuo 400 iki 1000 mm (apsaugos zona 5 m)
- Vamzdžių, kurių diametras 1000 mm ir didesnis (apsaugos zona 7 m)

LAPŲ SCHEMA

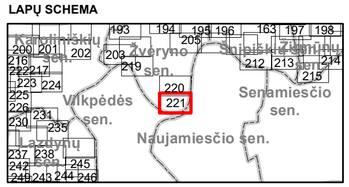

1:1 000 0 15 30 60 m

© Nacionalinė žemės tarnyba prie Žemės ūkio ministerijos ORT10LT 2023 M 1:10 000 skaitmeninis rastrinis ortofotografinis žemėlapis
© Nacionalinė žemės tarnyba, 2017-2024;
Nekilnojamojo turto kadastro, adresų registro duomenys
© VĮ "Registrų centras", 2024;
Paviršinių nuotekų tvarkymo infrastruktūros duomenys
© UAB "Grinda", 2024.

PASTABOS

Objektai, jų apsaugos zonos žymimos 0,1 m tikslumu

Kvalifikacijos atestato Nr.	SWECO UAB „Sweco Lietuva“				VILNIAUS MIESTO SAVIVALDYBĖS DEŠINIOJO NERIES KRANTO TERITORIJOJE ESANČIOS PAVIRŠINIŲ NUOTEKŲ TVARKYMO INFRASTRUKTŪROS APSAUGOS ZONŲ PLANAS		
37950	SPV	K. Gražinskas		2025-06	Paviršinių nuotekų tvarkymo infrastruktūros apsaugos zonų brėžinys. M1:1000		LAIDA
20785	PDV	M. Kupetauskienė		2025-06			0
	GIS PDV	E. Micius	ind.v. 868169	2025-06			
AZP	Plano iniciatorius UAB „GRINDA“				23123-00-AZP-03-B.02	LAPAS 221	LAPŲ 261